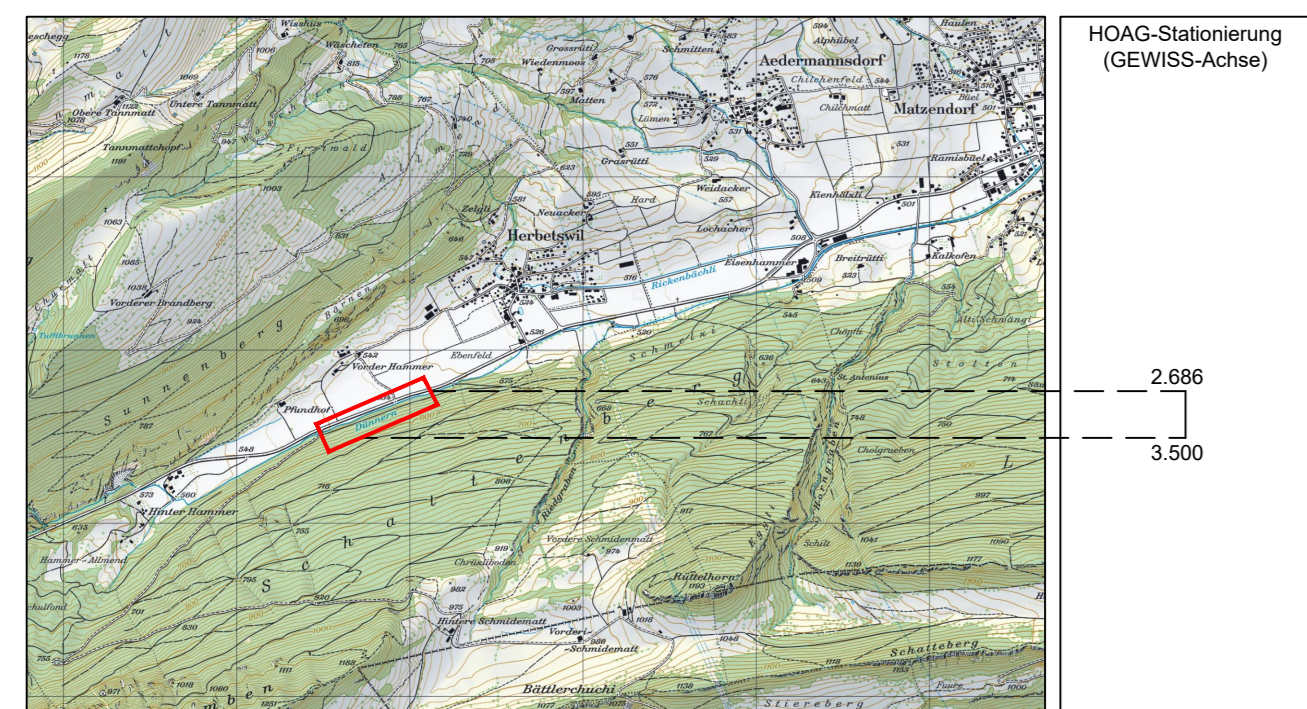


VORSTUDIE VORPROJEKT BAUPROJEKT **AUFLAGEPROJEKT** AUSFÜHRUNGSPROJEKT



Öffentliche Auflage vom: bis  
 Genehmigt vom Regierungsrat mit Beschluss Nr.: vom  
 Der Staatsschreiber:  
 Publikation des RRB im Amtsblatt Nr.: vom



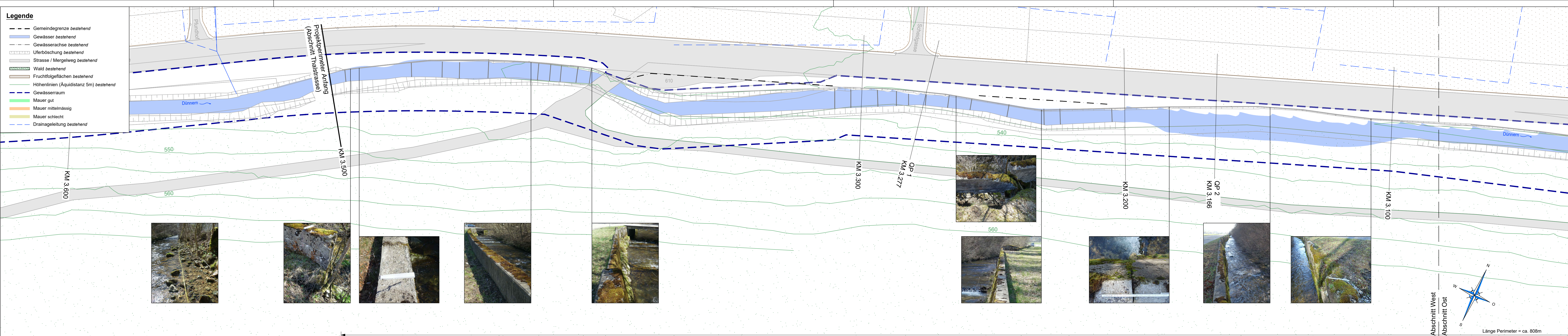
FORMAT	DATEINAME			
30/140	301.0-307.0_HWS+R Dünern Herbetswil.dwg			
PLAN-NR. / VERS.	BEARBEITET	DATUM	KONTROLLIERT	DATUM
T1055 / 301.0	ROR	02.12.2020	GIL	02.12.2020

PROJEKTVERFASSER  
**HOLINGER AG**  
 Bahnhofquai 2, CH-4601 Olten  
 Telefon +41 (0)76 287 78 60  
 olten@holinger.com www.holinger.com  
 Zertifiziert ISO 9001



**Legende**

- Gemeindegrenze bestehend
- Gewässer bestehend
- Gewässerachse bestehend
- Uferböschung bestehend
- Strasse / Mergelweg bestehend
- Wald bestehend
- Fruchtfolgeflächen bestehend
- Höhenlinien (Äquidistanz 5m) bestehend
- Gewässerraum
- Mauer gut
- Mauer mittelmässig
- Mauer schlecht
- Drainageleitung bestehend



Typ Ufersicherung	best. Lebendverbau		best. Mauer		best. Brücke	best. Lebendverbau		best. Mauer		kein Verbau		
Zustand Mauer	mittelmässig		gut			schlecht		mittelmässig		schlecht		
Massnahmen AVT (ca.569 m)	kompl. Rückbau Mauer Blocksatz		teilweiser Rückbau Mauer Blocksatz		Mauer sanieren	Interventionslinie		kompl. Rückbau Mauer Blocksatz		teilweiser Rückbau Mauer Blocksatz		
Massnahmen AFU					HWS-Massnahmen						Blocksatz	

© COPYRIGHT  
 Das Urheberrecht an dieser Zeichnung und an allen Beilagen, die dem Empfänger persönlich anvertraut sind, verbleibt jederzeit der HOLINGER AG. Ohne unsere schriftliche Genehmigung dürfen diese Unterlagen nicht kopiert oder vervielfältigt, auch niemals dritten Personen mitgeteilt oder zugänglich gemacht werden.