
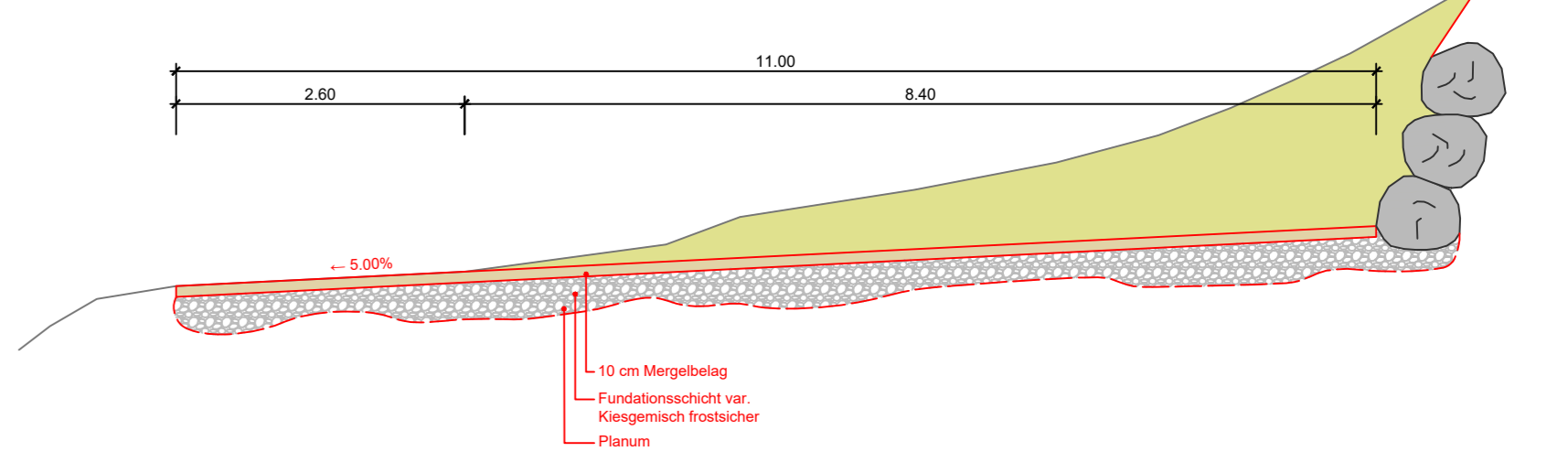
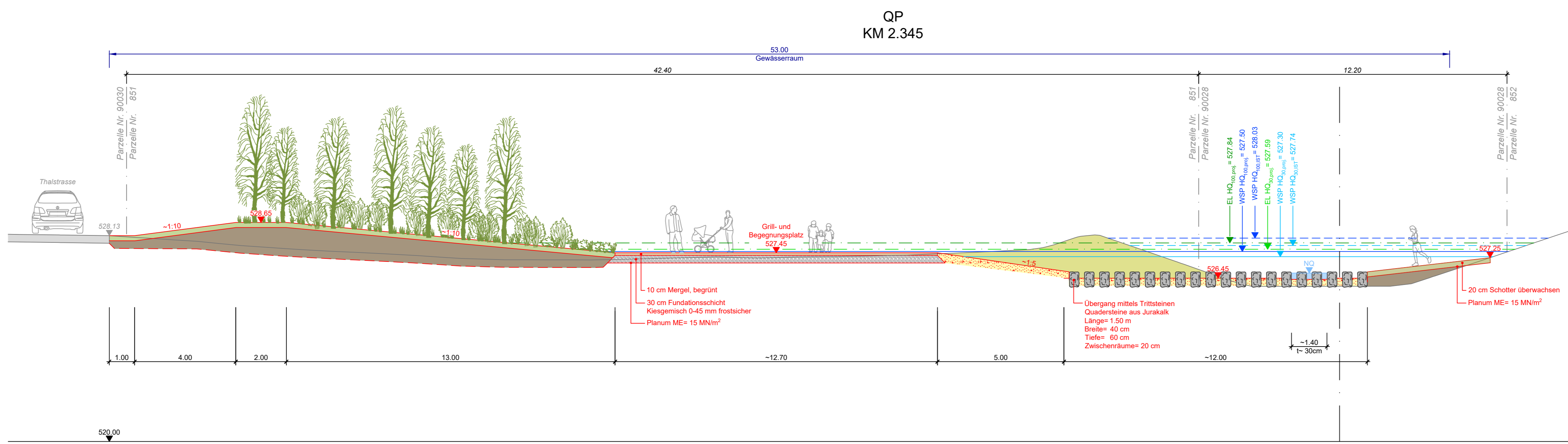
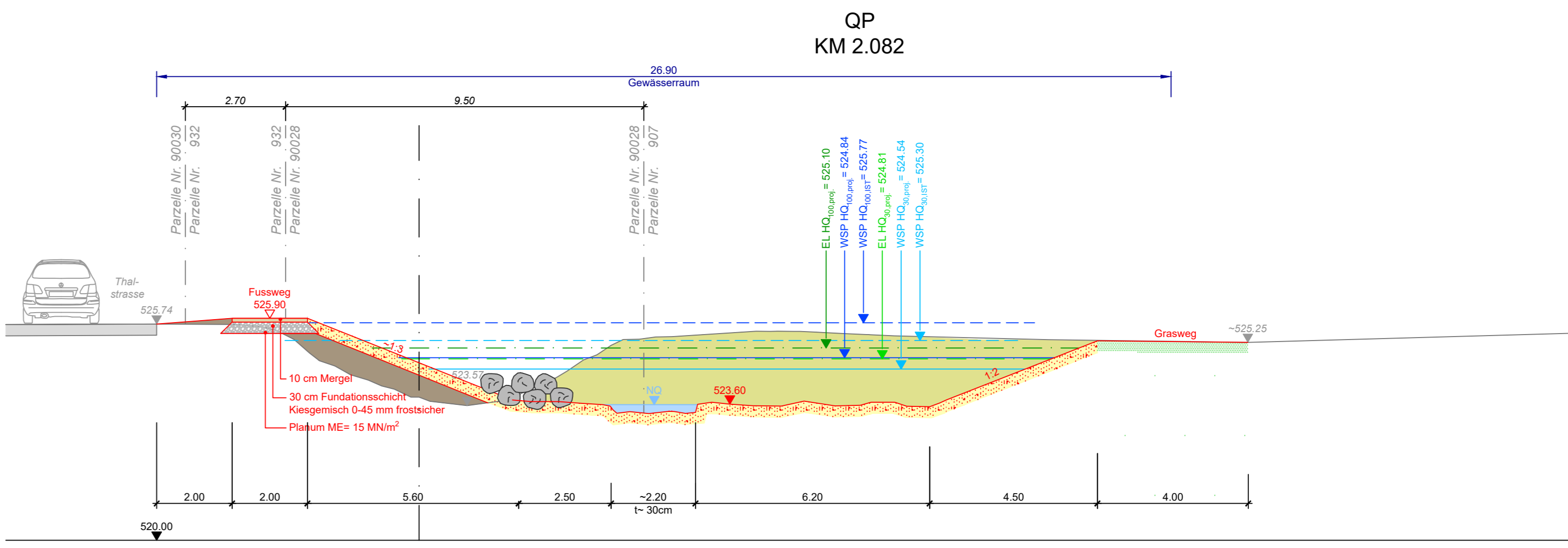
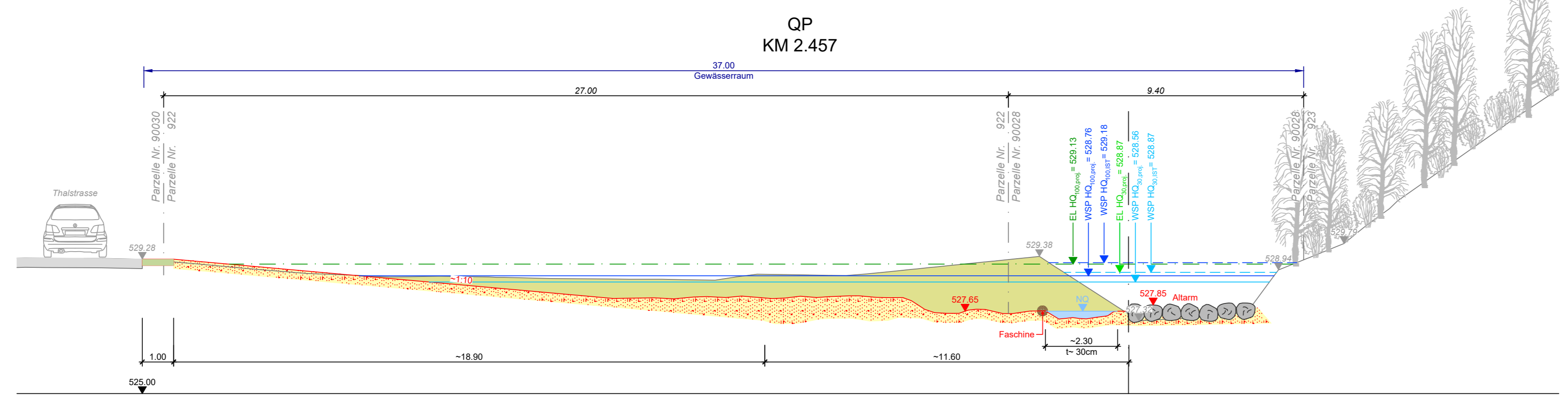
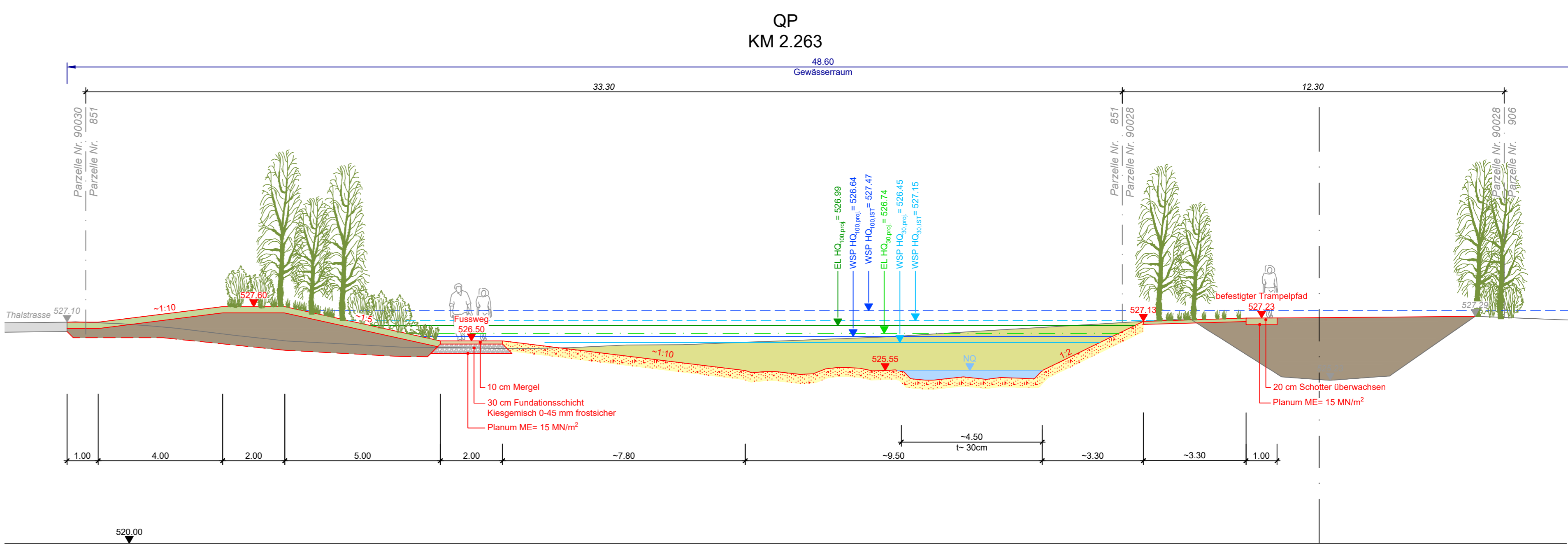
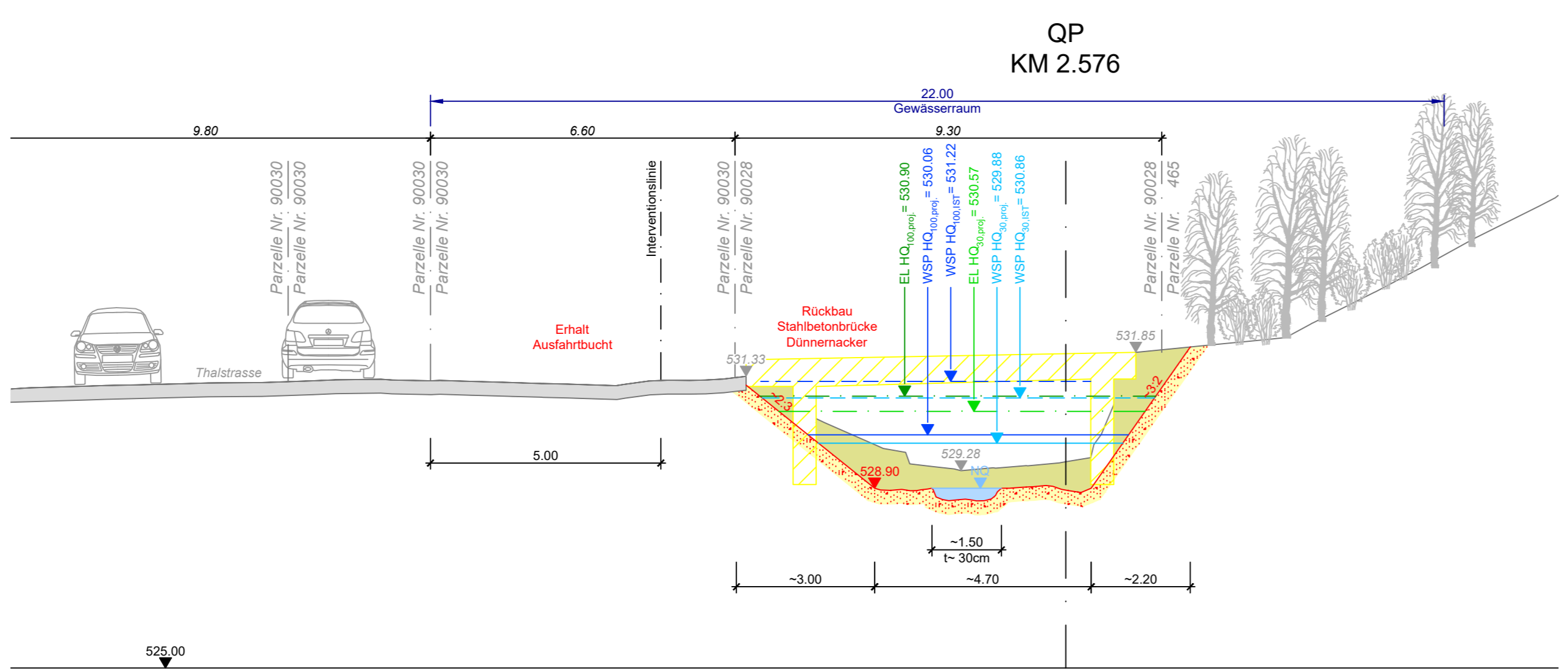


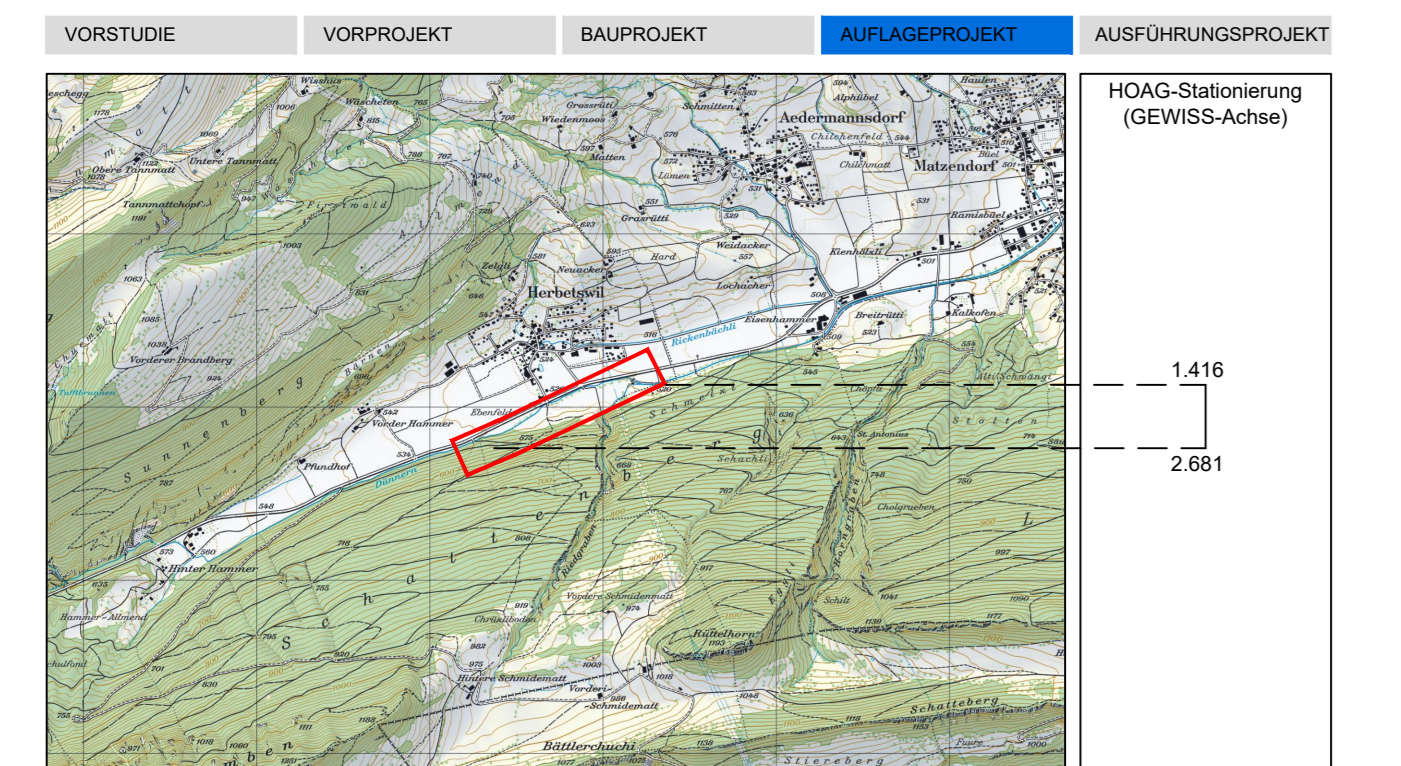
Dem Erschliessungs- und Gestaltungsplan und Sonderbauvorschriften  
 Hochwasserschutz und Revitalisierung Dünnern Herbetswil, Abschnitt  
 Dünnernacker kommt die Bedeutung der Baubewilligung nach § 39 Abs. 4 des  
 Planungs- und Baugesetzes des Kantons Solothurn (PBG, BGS 711.1) zu.

- Legende**
- Genehmigungsinhalt:**
- Hochwasserschutzmassnahmen projektiert
  - Asphaltweg projektiert
  - Mergelweg projektiert
  - Schotterweg projektiert
  - Beton projektiert
  - Rückbau projektiert
  - Auffüllung/Aufschüttung projektiert
  - Aushub projektiert
  - Fundationsschicht projektiert
- Orientierungsinhalt:**
- Gelände bestehend
  - Strasse / Mergelweg bestehend
  - Brücke bestehend
  - Mauer bestehend
  - Parzellengrenze bestehend
- Gestaltung Uferböschung siehe sep. Normalienplan  
 Plan Nr. 204



Kantonaler Erschliessungs- und Gestaltungsplan und Sonderbauvorschriften  
 Hochwasserschutz und Revitalisierung Dünnern Herbetswil  
 Abschnitt Dünnernacker

Querprofile KM 2.681 - 1.834, 1:100



Öffentliche Auflage vom: bis  
 Genehmigt vom Regierungsrat mit Beschluss Nr.: vom  
 Der Staatsschreiber:  
 Publikation des RRB im Amtsblatt Nr.: vom

FORMAT	DATEINAME
60/126	301.1-307.1_HWS+R Dünnern Herbetswil.dwg

PLAN-NR. / VERS.	BEARBEITET	DATUM	KONTROLLIERT	DATUM
T1125 / 304.1	KAY	19.11.2020	GIL / RIA	19.11.2020

**PROJEKTVERFASSER**  
 HOLINGER AG INGENIEURUNTERNEHMEN  
 Industriestrasse 2, CH-4901 Grenchen  
 Telefon +41 (0)2 267 78 00  
 info@holinger.com www.holinger.com  
 Zentralfunktion 190 9001

**HOLINGER**  
 the art of engineering