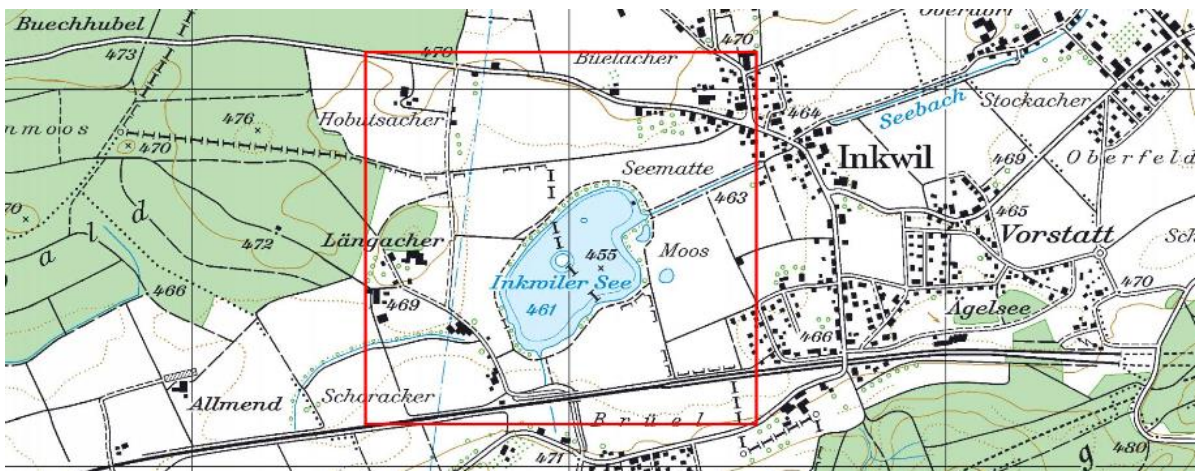


# Sanierung Inkwilersee: Hauptmassnahme Sedimententnahme

Auflageprojekt

## Plan Bauliche Massnahmen 1:3'000 Aufsicht / Schnitt (schematisch)



<b>Plan-Nr. / Version:</b>		<b>Format:</b>	
216381-3b		840x297	
<b>Bearbeitet:</b>	<b>Datum:</b>	<b>Geprüft:</b>	<b>Datum:</b>
M. Nöthiger	02.08.2017	Ch. Dübendorfer	02.08.2017
<b>Projektverfasser:</b>		<b>Bauherrschaft:</b>	
		Kanton Solothurn Amt für Umwelt Werkhofstrasse 5 4509 Solothurn	

.....  
Ort, Datum

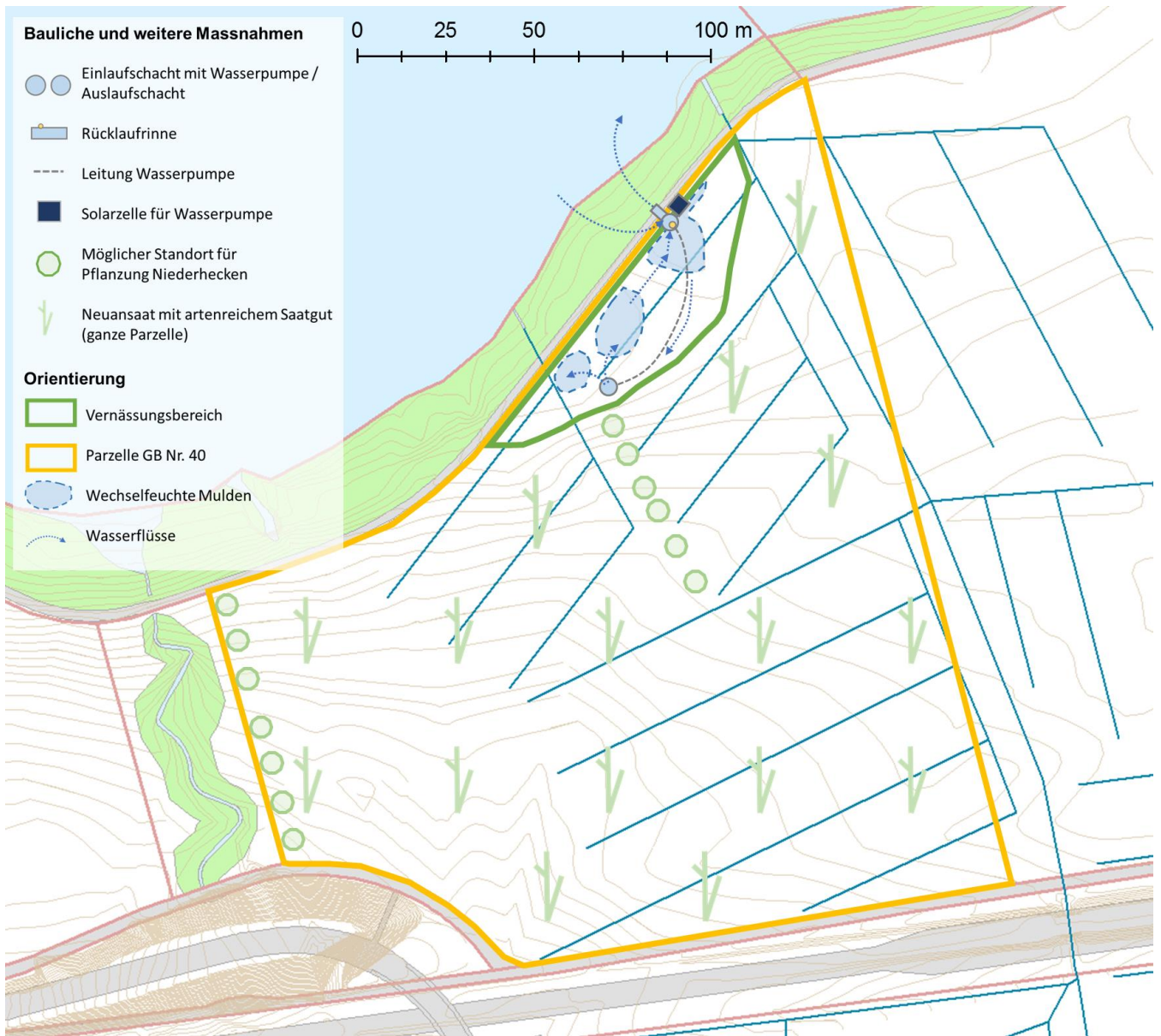
.....  
Ort, Datum

.....  
Unterschrift

.....  
Unterschrift



# Ausgleichs- und Ersatzmassnahmen (AEM)

## Übersicht








# Legende

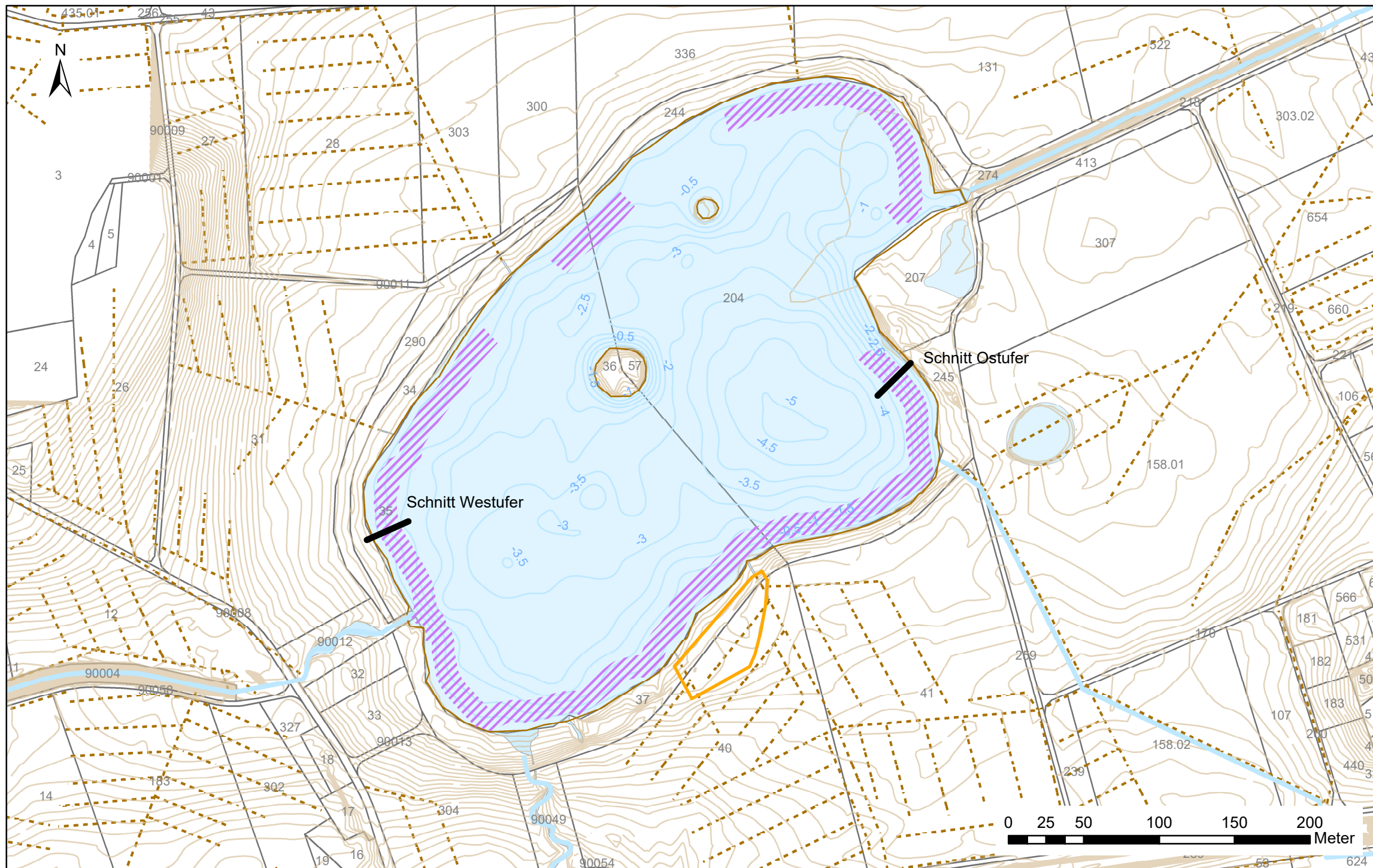
## Bauliche Massnahmen

-  Sedimententnahme (ohne Schonbereiche)
-  Perimeter bauliche Massnahmen AEM (Solarpumpe, Zulauf, Überlauf)

## Basisdaten

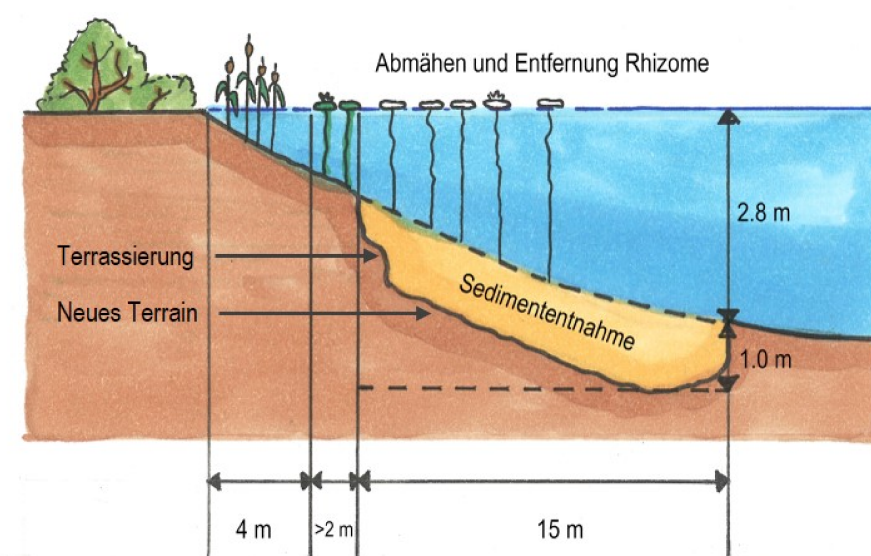
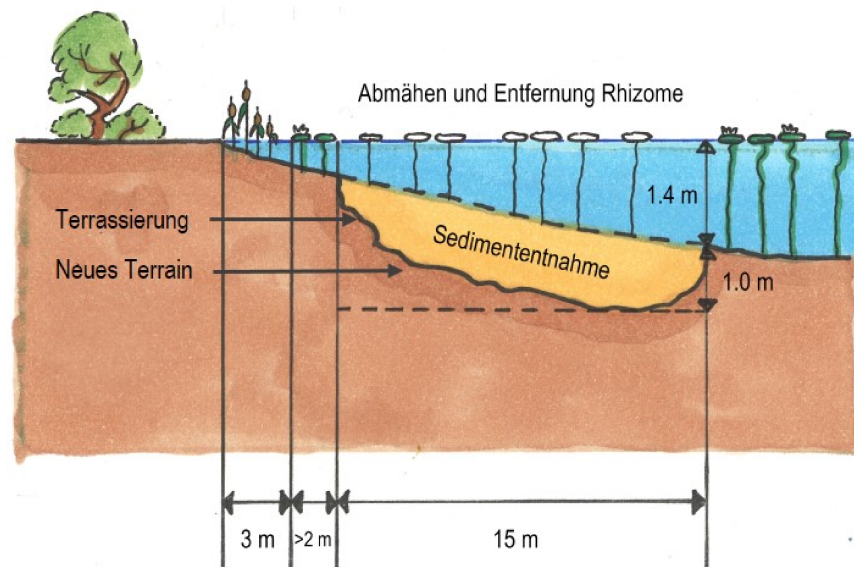
-  Gewässer
-  Zu- und Abflüsse Inkwilensee
-  Tiefenlinien Inkwilensee
-  Höhenlinien
-  Drainagen

Im Plan nicht vermerkt sind fünf Bereiche mit einer Fläche von je 10 x 10 m, die als Schonbereiche für die Schwimmblattpflanzen dienen.



Schnitt Westufer (3-fach überhöht dargestellt)

Schnitt Ostufer (3-fach überhöht dargestellt)



Quelle / Hintergrund:  
AV- und Geodaten Kt. SO;  
Projekt Seestauung und Aufwertung 2007