

Amt für Verkehr und Tiefbau
Strassenbau

Rötihof, Werkhofstrasse 65
4509 Solothurn
Telefon 032 627 26 33
Telefax 032 627 76 94
avt@bd.so.ch
www.avt.so.ch

Strassenlärmkataster Egerkingen Stand 2018

Amt für Verkehr und Tiefbau des Kantons Solothurn in Zusammenarbeit mit
Grolimund + Partner AG, Schachenstrasse 5, 4543 Deitingen

19.07.2018

1. Zweck des Strassenlärmkatasters

Gemäss Art. 37 der Lärmschutz-Verordnung LSV ist der Kanton verpflichtet für seine Strassen einen Lärmkataster zu führen und diesen periodisch zu aktualisieren. Das vorliegende Dossier beinhaltet den Auszug des Katasters für Ihre Gemeinde.

Für den Kataster wurden die Lärmbelastungen hochgerechnet auf das Jahr 2018. Als Grundlage dienten Daten aus Lärmsanierungsprojekten. Falls keine oder nur sehr alte Daten aus Lärmsanierungsprojekten vorhanden sind, wurden Daten aus dem Lärmkataster 2010 verwendet.

Der Lärmbelastungskataster dient folgenden Zwecken:

- a) Übersicht über die Lärmbelastungen entlang der National- und Kantonsstrassen
- b) Auskunftserteilung an Private
- c) Feststellung der Sanierungspflicht und der Prioritäten
- d) Beurteilung von Baugesuchen in lärmbelasteten Gebieten
- e) Beurteilung von Neueinzonungen und Erschliessungen unüberbauter Grundstücke in lärmbelasteten Gebieten.

2. Erläuterungen zu Tabelle und Plan

2.1 Lärmbelastungstabelle Kantonsstrassen (Beilage 1)

Die Beilage 1 enthält eine Liste all jener Liegenschaften, für welche im Kataster die Lärmbelastungen berechnet wurden. Die Liste ist alphabetisch nach der Adresse geordnet und enthält folgende Informationen:

- Adresse und Hausnummer zur Identifikation der Liegenschaft im Belastungsplan in der Beilage 2
- Objekt-Nummer als Bezug zu allenfalls vorhandenen Lärmsanierungsprojekten
- Parzellen-Nummer soweit vorhanden
- Empfindlichkeitsstufe gemäss dem Zonenplan der Gemeinde (Stand zum Zeitpunkt der Lärmsanierung)
- Die Immissionsgrenzwerte (IGW) gemäss der Lärmschutz-Verordnung (LSV) für die Tag- und Nachtperiode in Dezibel.

Empfindlichkeitsstufe	Planungswert		Immissionsgrenzwert		Alarmwert	
	Tag	Nacht	Tag	Nacht	Tag	Nacht
II	55	45	60	50	70	65
III	60	50	65	55	70	65
IV	65	55	70	60	75	70

Belastungsgrenzwerte für Strassenverkehrslärm nach Lärmschutzverordnung (LSV) Anhang 3






Für Räume in Betrieben in den Empfindlichkeitsstufen I, II und III gelten um 5 dBA höhere Planungs- und Immissionsgrenzwerte.

- Lärmbelastung im Ist-Zustand, gültig für den Verkehr 2018, als Beurteilungspegel Lr Tag und Lr Nacht in Dezibel.
- Immissionsgrenzwert-Überschreitung (IGW-Ü) tags und nachts in Dezibel, soweit vorhanden.
- Alarmwert-Überschreitung (AW-Ü) tags und nachts in Dezibel, soweit vorhanden.

Der Einfluss ungenauer Verkehrsdaten auf die Lärmbelastungen ist relativ gering. So bewirkt eine um 30% grössere Verkehrsmenge nur eine Lärmzunahme um 1 dBA. Eine Verdoppelung der Verkehrsmenge entspricht einer Erhöhung um 3 dBA.

2.2 Lärmbelastungsplan Kantonsstrassen (Beilage 2)

Im Belastungsplan (Beilage 2) sind die Beurteilungen beim jeweiligen Berechnungspunkt mit farbigen Symbolen wie folgt dargestellt:

	≥ Alarmwert	Alarmwert überschritten
	≥ IGW und <AW	Immissionsgrenzwert überschritten, Alarmwert eingehalten
	≥ PW und <IGW	Planungswert überschritten, Immissionsgrenzwert eingehalten
	< PW	Planungswerte eingehalten
	Unbekannte ES	Unbekannte Lärm-Empfindlichkeitsstufe



AW Alarmwert

IGW Immissionsgrenzwert

ES Lärm-Empfindlichkeitsstufen (ES II bis IV)

Mit einer roten Linie sind die mitberücksichtigten Lärmquellen dargestellt (Kantonsstrassen). Dargestellt ist der Gesamtlärm entlang der Kantonsstrassen. Berücksichtigt sind auch Nationalstrassen, falls sie wesentlich zur Lärmbelastung beitragen. Gemeinde- und Privatstrassen sind nicht mitberücksichtigt, weil der Kanton zu diesen keine Grundlagedaten besitzt.

Mit farbigen Bändern sind die maximalen, kritischen Immissionsbereiche dargestellt, in denen Überschreitungen der Immissionsgrenzwerte möglich sind (ermittelt mit Abstandsdämpfung).

	kritisch Grenzwerte ES II	In der Empfindlichkeitsstufe II könnten die Immissionsgrenzwerte überschritten sein
	kritisch Grenzwerte ES II und III	In der Empfindlichkeitsstufe II und III könnten die Immissionsgrenzwerte überschritten sein


2.3 Lärmbelastungstabelle Nationalstrassen (Beilage 3)

Die Beilage 3 enthält eine Liste all jener Liegenschaften, für welche im Auftrag des ASTRA (Bundesamt für Strassen) die Lärmbelastungen berechnet wurden. Die Informationen stammen aus der Datenabgabe des ASTRA an die Kantone per Ende 2017. Sie beziehen sich auf den angegebenen IST-Zustand (Spalte „Jahr“). Die Werte beschränken sich auf den Nationalstrassenlärm, alle anderen Strassen sind nicht berücksichtigt.

2.4 Lärmbelastungsplan Nationalstrassen (Beilage 4)

Im Belastungsplan (Beilage 4) sind die Beurteilungen mit farbigen Symbolen pro Gebäude dargestellt (nicht am Ort der Berechnung). Die Informationen stammen aus der Datenabgabe des ASTRA an die Kantone per Ende 2017. Sie beziehen sich auf das in der Tabelle (Beilage 3) angegebene Jahr. Dargestellt ist der Nationalstrassenlärm, alle anderen Strassen sind nicht berücksichtigt.

Mit einem farbigen Band ist der Untersuchungsperimeter des ASTRA dargestellt. Dieser umfasst den Bereich mit Lärmbelastungen bis zum Immissionsgrenzwert - 5 dBA durch die Nationalstrasse.

	Einflussbereich Nationalstrassen	Untersuchungsperimeter ASTRA
---	----------------------------------	------------------------------

3. Aufgaben der Behörden

3.1 Aufgaben des Kantons und des Bundes (ASTRA)

- Erstellung und periodische Aktualisierung des Lärmbelastungskatasters entlang der Kantonsstrassen (AVT) und der Nationalstrassen (ASTRA)
- Auskünfte an Interessierte über die Lärmbelastungen entlang der Kantonsstrassen (AVT) und der Nationalstrassen (ASTRA)
- Beurteilung der Lärmbelastungen. Ist der Immissionsgrenzwert tags und/oder nachts überschritten und wurde für den betreffenden Strassenabschnitt nicht bereits ein Lärmsanierungsprojekt realisiert, ist der Strasseneigentümer sanierungspflichtig.
- Der Kanton prüft bei Baubewilligungen in lärmbelasteten Gebieten, bei neuen Einzonungen und bei der Erschliessung von Bauzonen welche nach dem 1.1.1985 eingezont wurden die Einhaltung der Vorschriften der Lärmschutz-Verordnung.

3.2 Aufgaben der Gemeinde

3.2.1 Auskünfte

Die Gemeinde kann Interessierten auf Anfrage hin die Inhalte des vorliegenden Dossiers mitteilen, z.B. Belastungen (Lr tags, Lr nachts), Grenzwerte und die Beurteilung (Ausmass von IGW- bzw. AW-Überschreitungen). Dabei empfehlen wir zu prüfen, ob die Empfindlichkeitsstufen-Zuordnung der rechtsgültigen Planung entspricht.

3.2.2 Beurteilung von Baugesuchen in lärmbelasteten Gebieten

Nach Art. 31 der LSV dürfen Baubewilligungen nur erteilt werden, wenn die Immissionsgrenzwerte eingehalten sind. Dies gilt für Neubauten sowie baubewilligungspflichtigen Umbauten und Nutzungsänderungen.

Sind an einer Liegenschaft (oder einer Nachbarliegenschaft des Bauvorhabens in etwa der gleichen Lage) die Immissionsgrenzwerte (IGW) überschritten oder liegt das Bauvorhaben im farbig dargestellten kritischen Immissionsbereich (Beilage 2), muss die Gemeinde zum Baugesuch einen Aussenlärm-Nachweis verlangen, aus dem hervorgeht mit welchen Massnahmen die IGW eingehalten werden können, welche Anforderungen sich an die Schalldämmung der Gebäudehülle ergeben und mit welchen Konstruktionen diese erreicht werden können. Wir empfehlen den Nachweis dem Kanton (AVT, Abteilung Strassenbau, Lärm- und Schallschutz) vor der Erteilung der Baubewilligung zur Kontrolle und Stellungnahme einzureichen. Sofern eine Ausnahmewilligung nötig ist, muss der Nachweis zwingend dem Amt für Umwelt, Abteilung Luft / Lärm eingereicht werden.

Für Baubewilligungen im kritischen Immissionsbereich der Nationalstrassen (Untersuchungsperimeter ASTRA) ist in jedem Fall die Abteilung Strassenbau, Lärm- und Schallschutz, des AVT zu informieren. Diese entscheidet im Einzelfall ob ein Aussenlärmnachweis zu erbringen ist. Die kritischen Immissionsbereiche entlang den Nationalstrassen sind aus der Beilage 4 ersichtlich.

Die Vollzugshilfe „Anforderungen an Bauzonen und Baubewilligungen in lärmbelasteten Gebieten“ des Cercle Bruit enthält alle wichtigen Informationen zu diesem Thema (www.cerlebruit.ch).

3.2.3 Neue Bauzonen und Erschliessung neuer Grundstücke

Neue Zonen für Gebäude mit lärmempfindlichen Nutzungen dürfen nur soweit ausgeschieden werden, als die Planungswerte (PW) nicht überschritten sind, oder diese durch geeignete Massnahmen eingehalten werden können.

Am 1.1.1985 noch nicht erschlossene Bauzonen für Gebäude mit lärmempfindlichen Nutzungen dürfen nur soweit erschlossen werden, als die Planungswerte (PW) nicht überschritten sind, oder diese durch geeignete Massnahmen eingehalten werden können.

Bei neuen Einzonungen und Erschliessungen von nach dem 1.1.1985 eingezonten Grundstücken muss die Gemeinde allfällige Lärmauflagen frühzeitig mit dem Amt für Umwelt, Abteilung Luft / Lärm klären.

Kontakt

Für weitere Auskünfte und Informationen stehen Ihnen folgende Fachstellen zur Verfügung. Diese nehmen auch gerne Anregungen und Hinweise entgegen.

Amt für Verkehr und Tiefbau (AVT)
Abteilung Strassenbau
Lärm- und Schallschutz
Rötihof, Werkhofstrasse 65
4509 Solothurn

Herr Rolf Müller, Tel. 032 627 27 59

Amt für Umwelt (AfU)
Abteilung Luft / Lärm
Werkhofstrasse 5
4509 Solothurn

Herr Martin Stocker, Tel. 032 627 26 60

Das vorliegende Dossier wurde erstellt in Zusammenarbeit mit:

Grolimund + Partner AG, Schachenstrasse 5, 4543 Deitingen
Nicole Lüthi-Freuler und Christa Stephan, Tel. 032 614 01 41

Lärmbelastung an Kantonsstrassen
Gemeinde Egerkingen

Beilage 1

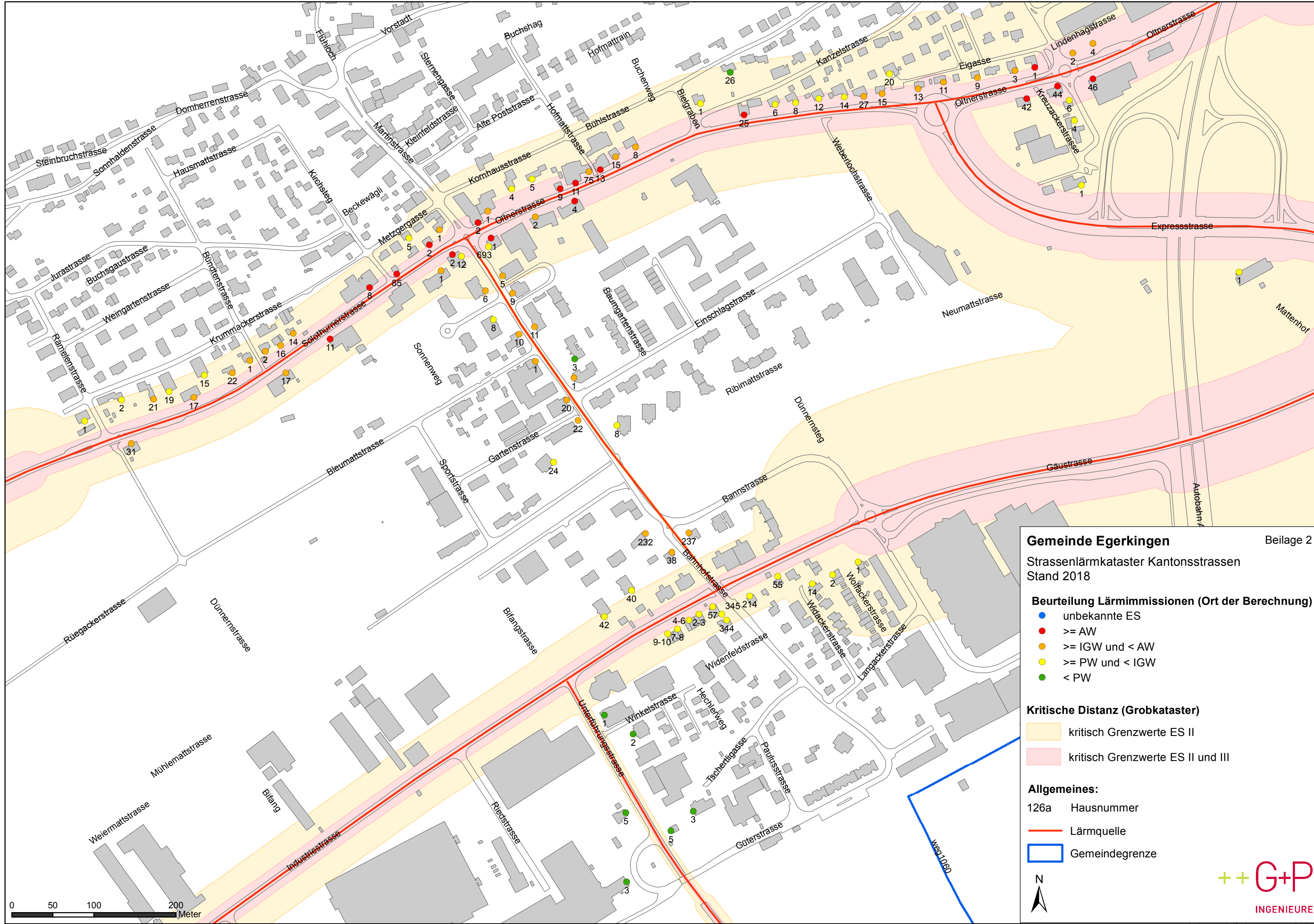
Adresse	Objekt Nr.	Parz. Nr.	ES	Grenzwerte				IST-Zustand (2018)					
				IGW		AW		Lr		IGW-Ü		AW-Ü	
				T	N	T	N	T	N	T	N	T	N
Bahnhofstr. 1	1021	2144	III	65	55	70	65	70	60	5	5	0	-
Bahnhofstr. 2	1020	315	III	65	55	70	65	70	60	5	5	0	-
Bahnhofstrasse 5	1053	2110	III	65	55	70	65	68	53	3	-	-	-
Bahnhofstrasse 6	1052	2279	III	65	55	70	65	66	52	1	-	-	-
Bahnhofstrasse 8	1050	2290	III	65	55	70	65	62	48	-	-	-	-
Bahnhofstrasse 9	1051	2083	III	65	55	70	65	66	52	1	-	-	-
Bahnhofstrasse 10	1048	1329	II	60	50	70	65	69	55	9	5	-	-
Bahnhofstrasse 11	1049	2130	III	65	55	70	65	68	54	3	-	-	-
Bahnhofstrasse 20	1044	1445	III	65	55	70	65	67	53	2	-	-	-
Bahnhofstrasse 22	1043	1463	II	60	50	70	65	66	52	6	2	-	-
Bahnhofstrasse 24	1042	1045	II	60	50	70	65	56	41	-	-	-	-
Bahnhofstrasse 38	1067	823	II	60	50	70	65	64	50	4	-	-	-
Bahnhofstrasse 40	1037	1682	II	60	50	70	65	58	43	-	-	-	-
Bahnhofstrasse 42	1038	1682	II	60	50	70	65	59	44	-	-	-	-
Bahnhofstrasse 55	25	1414	III	65	55	70	65	62	48	-	-	-	-
Bahnhofstrasse 57	42	2150	III	65	55	70	65	62	48	-	-	-	-
Bahnhofstrasse 214	17	1379	III	65	55	70	65	61	48	-	-	-	-
Bahnhofstrasse 232	22	923	II	60	50	70	65	63	49	3	-	-	-
Bahnhofstrasse 237	24	1409	II	60	50	70	65	65	50	5	-	-	-
Bahnhofstrasse 344	34	1537	II	60	50	70	65	58	43	-	-	-	-
Bahnhofstrasse 345	35	1520	III	65	55	70	65	64	49	-	-	-	-
Bleumattstr. 1	1047	1340	III	65	55	70	65	67	52	2	-	-	-
Bühlstrasse 8	89	2060	III	65	55	70	65	69	59	4	4	-	-
Bühlstrasse 26	88	1869	III	65	55	70	65	60	50	-	-	-	-
Bündtenstrasse 1	1008	96	III	65	55	70	65	68	58	3	3	-	-
Bündtenstrasse 2	1010	1400	III	65	55	70	65	67	58	2	3	-	-
Eigasse 1	1028	2313	III	65	55	70	65	70	60	5	5	0	-
Eigasse 3	140	1616	III	65	55	70	65	69	59	4	4	-	-
Eigasse 9	1059	1513	III	65	55	70	65	67	56	2	1	-	-
Eigasse 11	394	1509	III	65	55	70	65	69	58	4	3	-	-
Eigasse 13	392	1476	III	65	55	70	65	68	58	3	3	-	-
Eigasse 15	1027	2191	III	65	55	70	65	69	59	4	4	-	-
Eigasse 20	153	1872	III	65	55	70	65	62	53	-	-	-	-
Einschlagstrasse 1	1045	995	III	65	55	70	65	66	52	1	-	-	-
Einschlagstrasse 3	1046	995	III	65	55	70	65	60	46	-	-	-	-
Einschlagstrasse 8	1069	1695	III	65	55	70	65	61	47	-	-	-	-
Güterstrasse 3	214	1701	IV	70	60	75	70	52	38	-	-	-	-
Güterstrasse 5	215	1701	IV	70	60	75	70	58	44	-	-	-	-
Kanzelstrasse 1	282	492	III	65	55	70	65	65	55	-	-	-	-
Kanzelstrasse 6	289	2103	III	65	55	70	65	63	53	-	-	-	-
Kanzelstrasse 8	1056	1736	III	65	55	70	65	63	53	-	-	-	-
Kanzelstrasse 12	292	2048	III	65	55	70	65	63	53	-	-	-	-
Kanzelstrasse 14	296	2056	III	65	55	70	65	63	53	-	-	-	-
Kornhausplatz 1	1019	1394	III	65	55	70	65	67	57	2	2	-	-
Kornhausplatz 2	318	1372	III	65	55	70	65	72	62	7	7	2	-
Kornhausplatz 4	319	2088	III	65	55	70	65	64	54	-	-	-	-
Kreuzackerstrasse 1	478	1365	III	65	55	70	65	65	54	-	-	-	-
Kreuzackerstrasse 4	322	1580	III	65	55	70	65	61	51	-	-	-	-
Kreuzackerstrasse 6	321	1570	III	65	55	70	65	64	53	-	-	-	-
Krummackerstrasse 15	1006	1688	III	65	55	70	65	63	53	-	-	-	-
Krummackerstrasse 17	1005	1668	III	65	55	70	65	69	59	4	4	-	-
Krummackerstrasse 19	1004	1668	III	65	55	70	65	64	55	-	-	-	-

Lärmbelastung an Kantonsstrassen
Gemeinde Egerkingen

Beilage 1

Adresse	Objekt Nr.	Parz. Nr.	ES	Grenzwerte				IST-Zustand (2018)					
				IGW		AW		Lr		IGW-Ü		AW-Ü	
				T	N	T	N	T	N	T	N	T	N
Krummackerstrasse 21	1003	1845	III	65	55	70	65	66	56	1	1	-	-
Lindenhagstrasse 2	1029	1865	III	65	55	70	65	69	58	4	3	-	-
Lindenhagstrasse 4	1031	1865	III	65	55	70	65	69	58	4	3	-	-
Mattenhof 1	366	892	III	65	55	70	65	65	54	-	-	-	-
Metzgergasse 5	1017	1402	III	65	55	70	65	63	53	-	-	-	-
Oltnerstrasse 1	1022	1372	III	65	55	70	65	68	58	3	3	-	-
Oltnerstrasse 2	1023	311	III	65	55	70	65	69	59	4	4	-	-
Oltnerstrasse 4	1026	1411	III	65	55	70	65	70	60	5	5	0	-
Oltnerstrasse 5	1024	1507	III	65	55	70	65	64	54	-	-	-	-
Oltnerstrasse 9	1025	1387	III	65	55	70	65	72	62	7	7	2	-
Oltnerstrasse 11	407	1260	III	65	55	70	65	73	63	8	8	3	-
Oltnerstrasse 13	412	308	III	65	55	70	65	71	61	6	6	1	-
Oltnerstrasse 15	410	307	III	65	55	70	65	69	59	4	4	-	-
Oltnerstrasse 25	402	496	III	65	55	70	65	71	61	6	6	1	-
Oltnerstrasse 27	389	499	III	65	55	70	65	69	59	4	4	-	-
Oltnerstrasse 42	388	829	III	65	55	70	65	70	59	5	4	0	-
Oltnerstrasse 44	391	1444	III	65	55	70	65	70	60	5	5	0	-
Oltnerstrasse 46	1030	1777	IIIB	70	60	70	65	70	59	-	-	0	-
Oltnerstrasse 75	411	297	III	65	55	70	65	68	58	3	3	-	-
Oltnerstrasse 693	1054	2144	III	65	55	70	65	64	50	-	-	-	-
Ramelenstrasse 1	1000	2363	III	65	55	70	65	65	55	-	-	-	-
Ramelenstrasse 2	1001	1523	III	65	55	70	65	64	54	-	-	-	-
Solothurnerstrasse 1	1016	1331	III	65	55	70	65	66	56	1	1	-	-
Solothurnerstrasse 2	1018	1472	III	65	55	70	65	70	60	5	5	0	-
Solothurnerstrasse 8	1014	102	III	65	55	70	65	71	61	6	6	1	-
Solothurnerstrasse 11	1013	3340	III	65	55	70	65	70	60	5	5	0	-
Solothurnerstrasse 12	1055	315	III	65	55	70	65	63	49	-	-	-	-
Solothurnerstrasse 14	1012	98	III	65	55	70	65	67	57	2	2	-	-
Solothurnerstrasse 16	1011	1453	III	65	55	70	65	68	58	3	3	-	-
Solothurnerstrasse 17	1009	1097	III	65	55	70	65	69	59	4	4	-	-
Solothurnerstrasse 22	1007	1522	III	65	55	70	65	67	58	2	3	-	-
Solothurnerstrasse 31	1002	1415	III	65	55	70	65	69	59	4	4	-	-
Solothurnerstrasse 85	1015	284	III	65	55	70	65	75	65	10	10	5	0
Tschertligasse 3	598	963	III	65	55	70	65	52	38	-	-	-	-
Tschertligasse 5	601	1534	III	65	55	70	65	58	44	-	-	-	-
Unterführungsstrasse 1	625	1557	III	65	55	70	65	58	44	-	-	-	-
Widackerstrasse 14	696	1726	II	60	50	70	65	58	44	-	-	-	-
Widenfeldstrasse 2-3	1033	2302	III	65	55	70	65	64	49	-	-	-	-
Widenfeldstrasse 4-6	1034	2305	III	65	55	70	65	64	49	-	-	-	-
Widenfeldstrasse 7-8	1035	2267	III	65	55	70	65	63	48	-	-	-	-
Widenfeldstrasse 9-10	1036	2269	III	65	55	70	65	63	48	-	-	-	-
Winkelstrasse 2	1040	2451	III	65	55	70	65	55	40	-	-	-	-
Wolfackerstr. 1	1032	2133	II	60	50	70	65	60	46	-	-	-	-
Wolfackerstr. 2	677	2084	II	60	50	70	65	58	45	-	-	-	-

Legende: Objekt Nr. Referenznummer in Lärmsanierungsprojekt
 ES Empfindlichkeitsstufe
 IGW Immissionsgrenzwert
 AW Alarmwert
 T / N Tags / Nachts
 Lr Beurteilungspegel
 IGW-Ü / AW-Ü Immissionsgrenzwert- / Alarmwert - Überschreitung




Gemeinde Egerkingen Beilage 2

Strassenlärmkataster Kantonsstrassen
Stand 2018

- Beurteilung Lärmimmissionen (Ort der Berechnung)**
- unbekannte ES
 - \geq AW
 - \geq IGW und $<$ AW
 - \geq PW und $<$ IGW
 - $<$ PW

- Kritische Distanz (Grobkataster)**
- kritisch Grenzwerte ES II
 - kritisch Grenzwerte ES II und III

- Allgemeines:**
- 126a Hausnummer
 - Lärmquelle
 - Gemeindegrenze



Lärmbelastung Nationalstrassen
Gemeinde Egerkingen

Beilage 3

Adresse	Objekt Nr.	Parz. Nr.	ES	Grenzwerte				IST-Zustand							
				IGW		AW		Jahr	Lr		IGW-Ü		AW-Ü		
				T	N	T	N		T	N	T	N	T	N	
Am Stalden 1	1080	1876	II	60	50	70	65	2010	54	48	-	-	-	-	
Am Stalden 2	1081	1978	II	60	50	70	65	2010	54	48	-	-	-	-	
Am Stalden 3	1963	2578	II	60	50	70	65	2010	55	48	-	-	-	-	
Am Stalden 4	1082	2600	II	60	50	70	65	2010	58	51	-	1	-	-	
Am Stalden 6	1859	3085	II	60	50	70	65	2010	57	51	-	1	-	-	
Am Stalden 8	1962	570	II	60	50	70	65	2010	60	53	-	3	-	-	
Am Stalden 9	1083	1822	II	60	50	70	65	2010	58	52	-	2	-	-	
Am Stalden 14	1084	1592	II	60	50	70	65	2010	58	51	-	1	-	-	
Am Stalden 16	1085	2139	II	60	50	70	65	2010	59	52	-	2	-	-	
Bachmattstr. 1	1945	505	II	60	50	70	65	2010	56	49	-	-	-	-	
Bachmattstr. 2	1872	2115	II	60	50	70	65	2010	57	51	-	1	-	-	
Bachmattstr. 3	1951	1831	II	60	50	70	65	2010	52	46	-	-	-	-	
Bachmattstr. 4	1873	2155	II	60	50	70	65	2010	54	48	-	-	-	-	
Bachmattstr. 5	1874	1798	II	60	50	70	65	2010	57	51	-	1	-	-	
Bachmattstr. 7	1875	2220	II	60	50	70	65	2010	56	49	-	-	-	-	
Bachmattstr. 8	1876	2154	II	60	50	70	65	2010	51	44	-	-	-	-	
Bachmattstr. 9	1877	2220	II	60	50	70	65	2010	55	48	-	-	-	-	
Bachmattstrasse 6	1789	2155	II	60	50	70	65	2010	55	49	-	-	-	-	
Bachmattstrasse 10	1793	2154	II	60	50	70	65	2010	54	47	-	-	-	-	
Bahnhofstr. 85	1857	946	III	65	55	70	65	2010	57	51	-	-	-	-	
Bühlstr. 19	1971	1854	II	60	50	70	65	2010	50	43	-	-	-	-	
Bühlstr. 21	1972	1854	II	60	50	70	65	2010	50	43	-	-	-	-	
Bühlstr. 23	1758	2043	II	60	50	70	65	2010	49	43	-	-	-	-	
Bühlstr. 26	1743	1869	II	60	50	70	65	2010	48	42	-	-	-	-	
Bühlstr. 27	1939	2545	II	60	50	70	65	2010	52	45	-	-	-	-	
Bühlstr. 28	1749	2011	II	60	50	70	65	2010	48	41	-	-	-	-	
Bühlstr. 29	1938	2544	II	60	50	70	65	2010	46	40	-	-	-	-	
Bühlstr. 30	1753	2537	II	60	50	70	65	2010	45	39	-	-	-	-	
Bühlstr. 31	1949	2540	II	60	50	70	65	2010	52	45	-	-	-	-	
Bühlstr. 32	1937	1885	II	60	50	70	65	2010	52	45	-	-	-	-	
Bühlstr. 33	1954	2039	II	60	50	70	65	2010	52	46	-	-	-	-	
Bühlstr. 34	1941	1996	II	60	50	70	65	2010	51	44	-	-	-	-	
Bühlstr. 35	1955	1851	II	60	50	70	65	2010	55	49	-	-	-	-	
Bühlstr. 36	1946	1951	II	60	50	70	65	2010	54	47	-	-	-	-	
Bühlstr. 37	1878	1737	II	60	50	70	65	2010	52	45	-	-	-	-	
Bühlstr. 38	1879	2049	II	60	50	70	65	2010	54	48	-	-	-	-	
Bühlstr. 40	1880	2078	II	60	50	70	65	2010	52	45	-	-	-	-	
Bühlstr. 41	1881	1812	II	60	50	70	65	2010	52	45	-	-	-	-	
Bühlstr. 42	1882	2077	II	60	50	70	65	2010	54	47	-	-	-	-	
Bühlstr. 44	1883	2075	II	60	50	70	65	2010	55	49	-	-	-	-	
Bühlstr. 46	1884	1805	II	60	50	70	65	2010	52	46	-	-	-	-	
Bühlstr. 49	1885	1843	II	60	50	70	65	2010	51	44	-	-	-	-	
Bühlstr. 50	1886	1416	II	60	50	70	65	2010	54	48	-	-	-	-	
Bühlstr. 31a	1947	2539	II	60	50	70	65	2010	51	44	-	-	-	-	
Eigasse 1	1932	2313	III	65	55	70	65	2010	58	51	-	-	-	-	
Eigasse 2	1763	1832	II	60	50	70	65	2010	57	50	-	-	-	-	
Eigasse 3	1745	1616	III	65	55	70	65	2010	57	50	-	-	-	-	
Eigasse 4	1762	1629	II	60	50	70	65	2010	53	47	-	-	-	-	
Eigasse 6	1775	1731	II	60	50	70	65	2010	53	46	-	-	-	-	
Eigasse 7	1740	2314	III	65	55	70	65	2010	56	50	-	-	-	-	
Eigasse 8	1756	1759	II	60	50	70	65	2010	55	48	-	-	-	-	
Eigasse 9	1738	1518	III	65	55	70	65	2010	58	51	-	-	-	-	

Lärmbelastung Nationalstrassen
Gemeinde Egerkingen

Beilage 3

Adresse	Objekt Nr.	Parz. Nr.	ES	Grenzwerte				Jahr	Lr		IST-Zustand			
				IGW		AW			T	N	IGW-Ü		AW-Ü	
				T	N	T	N				T	N	T	N
Eigasse 10	1768	1986	II	60	50	70	65	2010	52	46	-	-	-	-
Eigasse 11	1737	1509	III	65	55	70	65	2010	59	53	-	-	-	-
Eigasse 12	1751	1953	II	60	50	70	65	2010	54	47	-	-	-	-
Eigasse 13	1734	1476	III	65	55	70	65	2010	59	52	-	-	-	-
Eigasse 14	1761	1983	II	60	50	70	65	2010	51	44	-	-	-	-
Eigasse 15	1925	2905	III	65	55	70	65	2010	56	49	-	-	-	-
Eigasse 16	1755	1617	II	60	50	70	65	2010	54	48	-	-	-	-
Eigasse 18	1750	2140	II	60	50	70	65	2010	54	47	-	-	-	-
Eigasse 20	1744	1872	III	65	55	70	65	2010	54	47	-	-	-	-
Eigasse 22	1739	2190	III	65	55	70	65	2010	50	44	-	-	-	-
Eigasse 11b	1970	1509	III	65	55	70	65	2010	59	52	-	-	-	-
Einschlagstr. 42	1979	2098	II	60	50	70	65	2010	51	44	-	-	-	-
Einschlagstr. 46	1919	2014	II	60	50	70	65	2010	50	44	-	-	-	-
Einschlagstr. 48	1918	2013	II	60	50	70	65	2010	52	46	-	-	-	-
Einschlagstr. 50	1887	1732	II	60	50	70	65	2010	52	46	-	-	-	-
Einschlagstr. 52	1888	1732	II	60	50	70	65	2010	54	48	-	-	-	-
Einschlagstr. 56	1865	2999	II	60	50	70	65	2010	47	41	-	-	-	-
Einschlagstr. 60	1864	1632	II	60	50	70	65	2010	49	43	-	-	-	-
Einschlagstr. 64	1858	1883	II	60	50	70	65	2010	58	51	-	1	-	-
Einschlagstrasse 36	1722	1696	II	60	50	70	65	2010	49	43	-	-	-	-
Einschlagstrasse 38	1721	1696	II	60	50	70	65	2010	48	42	-	-	-	-
Einschlagstrasse 40	1718	2098	II	60	50	70	65	2010	51	44	-	-	-	-
Einschlagstrasse 44	1980	2098	II	60	50	70	65	2010	51	44	-	-	-	-
Einschlagstrasse 62	1917	3001	II	60	50	70	65	2010	53	46	-	-	-	-
Einschlagstrasse 54 / 58	1889	1632	II	60	50	70	65	2010	53	47	-	-	-	-
Hausimollstr. 3	1854	1633	III	65	55	70	65	2010	61	54	-	-	-	-
Hausimollstr. 18	1856	1624	III	65	55	70	65	2010	58	52	-	-	-	-
Hausimollstr. 20	1855	1858	III	65	55	70	65	2010	69	63	4	8	-	-
Höhenstr. 12	1890	1964	III	65	55	70	65	2010	63	56	-	1	-	-
Holzhubel 1	190	1548	III	65	55	70	65	2010	56	49	-	-	-	-
Holzhubel 2	177	1382	III	65	55	70	65	2010	59	52	-	-	-	-
Holzhubel 3	179	607	III	65	55	70	65	2010	60	53	-	-	-	-
Hüslerhof 1	1322	1419	III	65	55	70	65	2010	59	52	-	-	-	-
Kanzelstr. 10	1929	2086	II	60	50	70	65	2010	48	41	-	-	-	-
Kanzelstr. 11	1931	2465	II	60	50	70	65	2010	52	46	-	-	-	-
Kanzelstr. 12	1924	2048	III	65	55	70	65	2010	52	46	-	-	-	-
Kanzelstr. 13	1936	2032	II	60	50	70	65	2010	50	43	-	-	-	-
Kanzelstr. 14	1927	2056	III	65	55	70	65	2010	51	45	-	-	-	-
Kanzelstr. 15	1940	490	II	60	50	70	65	2010	54	48	-	-	-	-
Kanzelstr. 16	1930	1563	II	60	50	70	65	2010	51	44	-	-	-	-
Kanzelstr. 17	1943	2308	II	60	50	70	65	2010	55	49	-	-	-	-
Kanzelstr. 18	1933	1502	II	60	50	70	65	2010	53	47	-	-	-	-
Kanzelstr. 20	1935	1499	II	60	50	70	65	2010	53	47	-	-	-	-
Kanzelstr. 21	1950	483	II	60	50	70	65	2010	52	46	-	-	-	-
Kanzelstr. 23	1891	2079	II	60	50	70	65	2010	51	45	-	-	-	-
Kanzelstr. 26	1942	2143	II	60	50	70	65	2010	56	50	-	-	-	-
Kanzelstr. 28	1944	2413	II	60	50	70	65	2010	55	49	-	-	-	-
Kanzelstr. 30	1948	2414	II	60	50	70	65	2010	55	49	-	-	-	-
Kanzelstr. 34	1952	2416	II	60	50	70	65	2010	54	48	-	-	-	-
Kanzelstr. 36	1892	2222	II	60	50	70	65	2010	56	49	-	-	-	-
Kanzelstr. 38	1953	2417	II	60	50	70	65	2010	55	49	-	-	-	-
Kanzelstrasse 9	1741	491	II	60	50	70	65	2010	49	43	-	-	-	-

Lärmbelastung Nationalstrassen
Gemeinde Egerkingen

Beilage 3

Adresse	Objekt Nr.	Parz. Nr.	ES	Grenzwerte				Jahr	Lr		IST-Zustand			
				IGW		AW			T	N	IGW-Ü		AW-Ü	
				T	N	T	N				T	N	T	N
Kanzelstrasse 22	1759	1481	II	60	50	70	65	2010	53	47	-	-	-	-
Kanzelstrasse 24	1766	2047	II	60	50	70	65	2010	55	48	-	-	-	-
Kanzelstrasse 32	1780	2415	II	60	50	70	65	2010	55	48	-	-	-	-
Katzenhalde 1	1366	459	II	60	50	70	65	2010	54	47	-	-	-	-
Katzenhalde 3	1367	578	II	60	50	70	65	2010	53	47	-	-	-	-
Katzenhalde 5	1369	2145	II	60	50	70	65	2010	41	34	-	-	-	-
Katzenhalde 16	591	1360	III	65	55	70	65	2010	55	48	-	-	-	-
Kreuzackerstr. 1	1871	1365	III	65	55	70	65	2010	66	60	1	5	-	-
Kreuzackerstr. 2	1869	1581	III	65	55	70	65	2010	64	58	-	3	-	-
Kreuzackerstr. 3	1715	832	III	65	55	70	65	2010	65	59	-	4	-	-
Kreuzackerstr. 4	1868	1580	III	65	55	70	65	2010	61	55	-	-	-	-
Kreuzackerstr. 6	1867	1570	III	65	55	70	65	2010	60	54	-	-	-	-
Kreuzweg 10	243	562	III	65	55	70	65	2010	59	52	-	-	-	-
Lehenstr. 9	1966	2102	II	60	50	70	65	2010	54	48	-	-	-	-
Lehenstr. 11	1894	2089	II	60	50	70	65	2010	53	47	-	-	-	-
Lischackerstr. 1	1853	2471	II	60	50	70	65	2010	55	48	-	-	-	-
Lischackerstr. 3	1895	2471	II	60	50	70	65	2010	55	48	-	-	-	-
Lischackerstr. 5	1896	2471	II	60	50	70	65	2010	55	48	-	-	-	-
Lischackerstr. 8	1860	2960	II	60	50	70	65	2010	54	48	-	-	-	-
Mattenhof 1	366	892	III	65	55	70	65	2010	70	64	5	9	-	-
Oltnerstr. 27	1926	499	III	65	55	70	65	2010	56	50	-	-	-	-
Oltnerstr. 42	1921	829	III	65	55	70	65	2010	55	49	-	-	-	-
Oltnerstr. 44	1870	1444	III	65	55	70	65	2010	58	51	-	-	-	-
Panoramastr. 1	1897	2031	II	60	50	70	65	2010	56	49	-	-	-	-
Panoramastr. 3	1898	2292	II	60	50	70	65	2010	55	49	-	-	-	-
Panoramastr. 5	1899	2023	II	60	50	70	65	2010	53	46	-	-	-	-
Panoramastr. 7	1900	2045	II	60	50	70	65	2010	55	49	-	-	-	-
Parzelle 1743	1967	1743	II	60	50	70	65	2010	53	47	-	-	-	-
Parzelle 1762	1846	1762	II	60	50	70	65	2010	52	46	-	-	-	-
Parzelle 1810	1861	1810	II	60	50	70	65	2010	54	47	-	-	-	-
Parzelle 1843	1969	1843	II	60	50	70	65	2010	51	45	-	-	-	-
Parzelle 1844	1848	1844	II	60	50	70	65	2010	54	48	-	-	-	-
Parzelle 1847	1840	1847	II	60	50	70	65	2010	60	53	-	3	-	-
Parzelle 1926	1977	1926	II	60	50	70	65	2010	52	46	-	-	-	-
Parzelle 2024	1968	2024	II	60	50	70	65	2010	48	42	-	-	-	-
Parzelle 2099	1839	2099	II	60	50	70	65	2010	61	54	1	4	-	-
Parzelle 2468	1847	2468	II	60	50	70	65	2010	56	49	-	-	-	-
Parzelle 2470	1964	2470	II	60	50	70	65	2010	52	46	-	-	-	-
Parzelle 2473	1965	2473	II	60	50	70	65	2010	52	46	-	-	-	-
Parzelle 2987	1976	2987	II	60	50	70	65	2010	50	43	-	-	-	-
Parzelle 2988	1975	2988	II	60	50	70	65	2010	49	43	-	-	-	-
Parzelle 2989	1974	2989	II	60	50	70	65	2010	47	41	-	-	-	-
Parzelle 2990	1973	2990	II	60	50	70	65	2010	51	44	-	-	-	-
Parzelle 3087	1981	3087	II	60	50	70	65	2010	60	54	-	4	-	-
Parzelle 3158	1901	3158	II	60	50	70	65	2010	60	53	-	3	-	-
Santelstr. 12	1902	534	III	65	55	70	65	2010	66	59	1	4	-	-
Santelstrasse 4	1795	1565	III	65	55	70	65	2010	61	54	-	-	-	-
Schlegelhof 1	1533	1735	III	65	55	70	65	2010	59	54	-	-	-	-
Schöneegg 1	489	580	III	65	55	70	65	2010	56	49	-	-	-	-
Tannackerstr. 6	1852	493	II	60	50	70	65	2010	53	46	-	-	-	-
Tannackerstr. 8	1851	494	II	60	50	70	65	2010	54	47	-	-	-	-
Tannackerstr. 9	1978	1511	II	60	50	70	65	2010	51	45	-	-	-	-

Lärmbelastung Nationalstrassen
Gemeinde Egerkingen

Beilage 3

Adresse	Objekt Nr.	Parz. Nr.	ES	Grenzwerte				Jahr	IST-Zustand					
				IGW		AW			Lr		IGW-Ü		AW-Ü	
				T	N	T	N		T	N	T	N	T	N
Tannackerstr. 10	1850	494	II	60	50	70	65	2010	54	47	-	-	-	-
Tannackerstr. 11	1958	1510	II	60	50	70	65	2010	54	47	-	-	-	-
Tannackerstr. 12	1956	1893	II	60	50	70	65	2010	52	46	-	-	-	-
Tannackerstr. 13	1959	1459	II	60	50	70	65	2010	51	45	-	-	-	-
Tannackerstr. 14	1957	486	II	60	50	70	65	2010	54	47	-	-	-	-
Tannackerstr. 23	1960	2579	II	60	50	70	65	2010	54	48	-	-	-	-
Tannackerstr. 24	1903	1868	II	60	50	70	65	2010	56	50	-	-	-	-
Tannackerstr. 25	1961	2025	II	60	50	70	65	2010	56	50	-	-	-	-
Tannackerstr. 26	1904	485	II	60	50	70	65	2010	57	50	-	-	-	-
Tannackerstr. 28	1905	1939	II	60	50	70	65	2010	57	50	-	-	-	-
Tannackerstr. 33	1906	2026	II	60	50	70	65	2010	54	48	-	-	-	-
Tannackerstr. 35	1907	1803	II	60	50	70	65	2010	57	51	-	1	-	-
Tannackerstrasse 41	1573	1916	II	60	50	70	65	2010	54	48	-	-	-	-
Tannackerstrasse 43	1796	1916	II	60	50	70	65	2010	53	46	-	-	-	-
Tannackerstrasse 45	1797	1916	II	60	50	70	65	2010	52	46	-	-	-	-
Tellistr. 2	1908	2148	II	60	50	70	65	2010	55	49	-	-	-	-
Tellistr. 4	1909	1245	II	60	50	70	65	2010	51	44	-	-	-	-
Thalrichstr. 1	1910	2424	II	60	50	70	65	2010	49	43	-	-	-	-
Thalrichstr. 2	1911	2030	II	60	50	70	65	2010	55	49	-	-	-	-
Thalrichstr. 3	1912	2120	II	60	50	70	65	2010	55	48	-	-	-	-
Thalrichstr. 7	1914	456	II	60	50	70	65	2010	53	47	-	-	-	-
Thalrichstr. 8	1913	462	II	60	50	70	65	2010	56	49	-	-	-	-
Thalrichstr. 9	1915	458	II	60	50	70	65	2010	53	47	-	-	-	-
Thalrichstr. 10	1916	461	II	60	50	70	65	2010	56	49	-	-	-	-
Vorstadt 38	1642	464	II	60	50	70	65	2010	51	44	-	-	-	-
Vorstadt 42	1645	451	II	60	50	70	65	2010	42	35	-	-	-	-
Vorstadt 44	1647	1564	II	60	50	70	65	2010	53	47	-	-	-	-
Vorstadt 46	1649	1969	II	60	50	70	65	2010	53	46	-	-	-	-
Vorstadt 48	1650	1614	II	60	50	70	65	2010	50	44	-	-	-	-

Legende: Objekt Nr. Referenznummer in Lärmsanierungsprojekt
 ES Empfindlichkeitsstufe
 IGW Immissionsgrenzwert
 AW Alarmwert
 T / N Tags / Nachts
 Lr Beurteilungspegel
 IGW-Ü / AW-Ü Immissionsgrenzwert- / Alarmwert - Überschreitung

