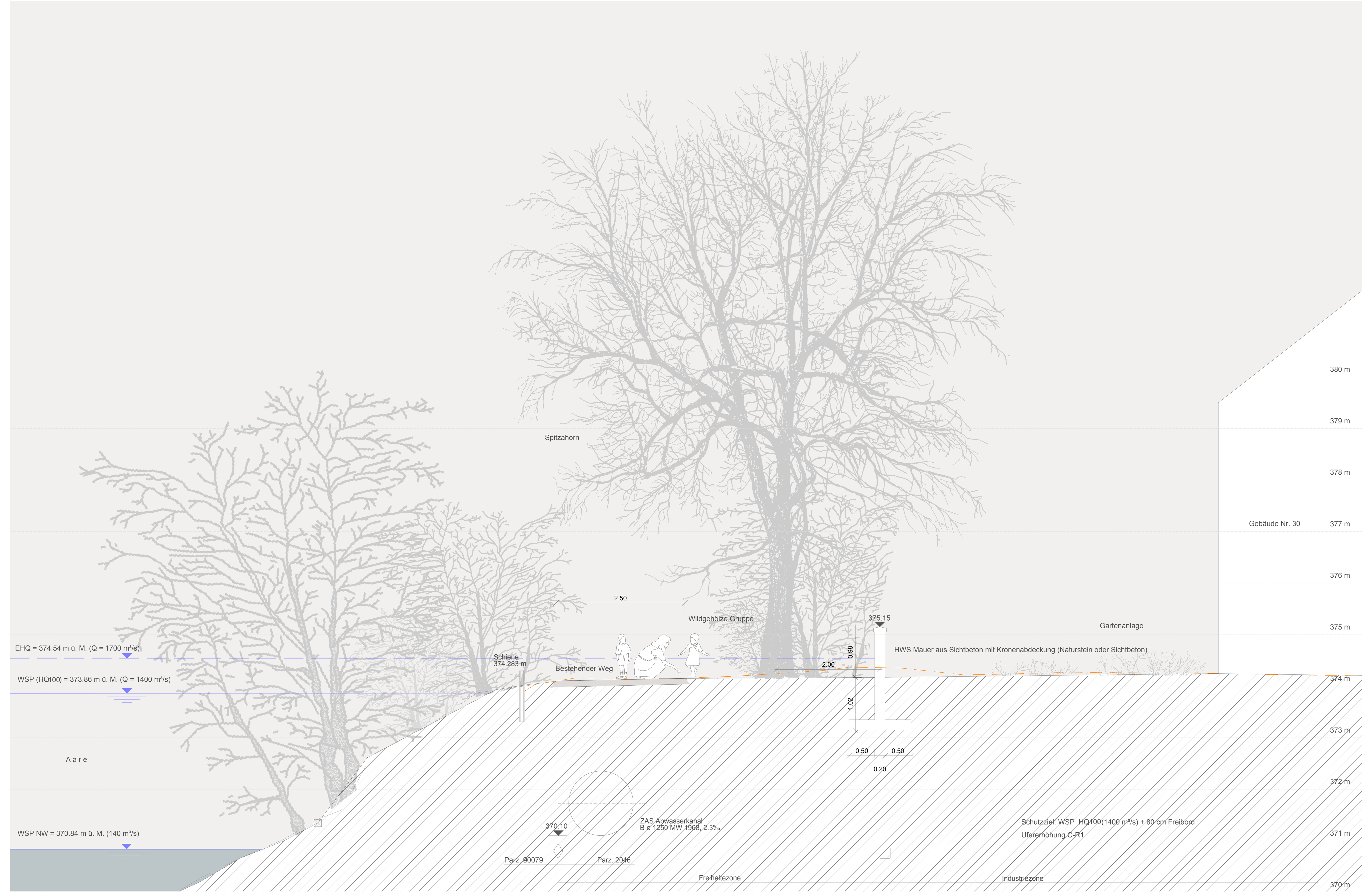

Querprofil 1-1 1:50 km 23.965

Querprofil 1:50 km 24.115



Querprofil 3-3 1:50 km 24.250



Querprofil 4-4 1:50 km 24.280

Einwohnergemeinden:

Däniken	Niedergösgen
Dulliken	Obergösgen
Eppenberg-Wöschnau	Olten
Erlinsbach SO	Schönenwerd
Gretzenbach	Winznau

KANTON solothurn

	Übersicht	GEWISS-Adr. / Achsen-km
Ballypark	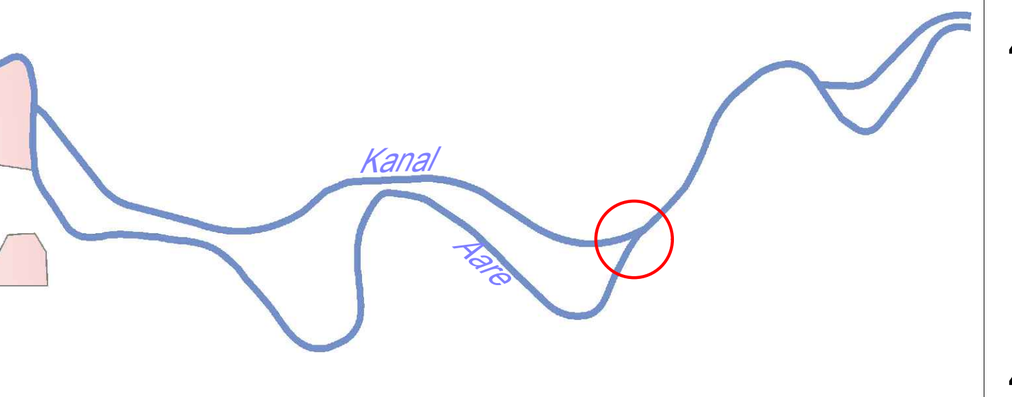	44+191 / 23.700
Brücke Schönenwerd		43+891 / 24.400

Kantonaler Erschliessungs- und Gestaltungsplan mit Sonderbauvorschriften

Hochwasserschutz- und Revitalisierungsprojekt Aare, Olten – Aarau

Projektanpassung

Teilstrecke 7 — Schönenwerd

Bepflanzung und Gestaltung

Querprofile 1 : 50

Beilage 2.29

– zur Orientierung –

Projektverfasser:

IG HWS Niederamt
c/o IUB Engineering AG
Belpstrasse 48, Postfach, 3000 Bern 14

- IUB Ingenieur-Unternehmung AG
- Kissling + Zbinden AG
- ANL AG Natur und Landschaft
- raderschallpartner AG
- w+s Landschaftsarchitekten AG

Änd. a			Format	36 x 195	
Änd. b			Konstr.	11.10.2017	towe
Änd. c			Gez.	11.10.2017	rofl
Änd. d			Vis.	10.11.2017	towe
Massstab	1 : 50		w+s Nr.	14.50734.41.435	