



Kt. Bez. Gemeinde

Ort

Datum/Bearbeiter

SO

3

Brunnenthal

—

Brunnenthal

1. Fassung

Sept.79 / umi

Nachträge

 aufgenommen besucht, nicht aufgenommen Hinweis Streusiedlung

Siedlungsentwicklung

Historischer und räumlicher Zusammenhang der wesentlichen Gebiete, Baugruppen, Umgebungen und Einzelelemente; Konflikte; spezielle Erhaltungshinweise.

Die im südlichsten Zipfel des Bucheggberg-Bezirks jedoch nicht im eigentlichen Bucheggberg gelegene Siedlung Brunnenthal stellt eher einen Weiler als ein Bauerndorf dar. Die empfindliche lockere Struktur hat durch das Auffüllen von Zwischenbereichen mit Neubauten stark gelitten. Ebenso sind durch die im Verhältnis zur Grösse der alten Siedlung zahlreichen Neubauten unmittelbar am Ortsrand die Konturen des Weilers wie auch dessen Lagequalitäten verwischt worden.

Brunnenthal erfüllt daher die qualitativen Anforderungen für eine Aufnahme ins ISOS nicht mehr. Hingegen sollten die wertvollen Einzelbauten in ein Einzelbauinventar aufgenommen werden.

Qualifikation

Vergleichsraster

 Stadt (Flecken) Kleinstadt (Flecken) Verstädtertes Dorf Dorf Weiler Spezialfall

Lagequalitäten

räumliche Qualitäten

architekturhistorische Qualitäten

zusätzliche Qualitäten

Bewertung des Ortsbildes im regionalen Vergleich



Kt. Bez. Gemeinde

Ort

S0

3

Brunnenthal

—

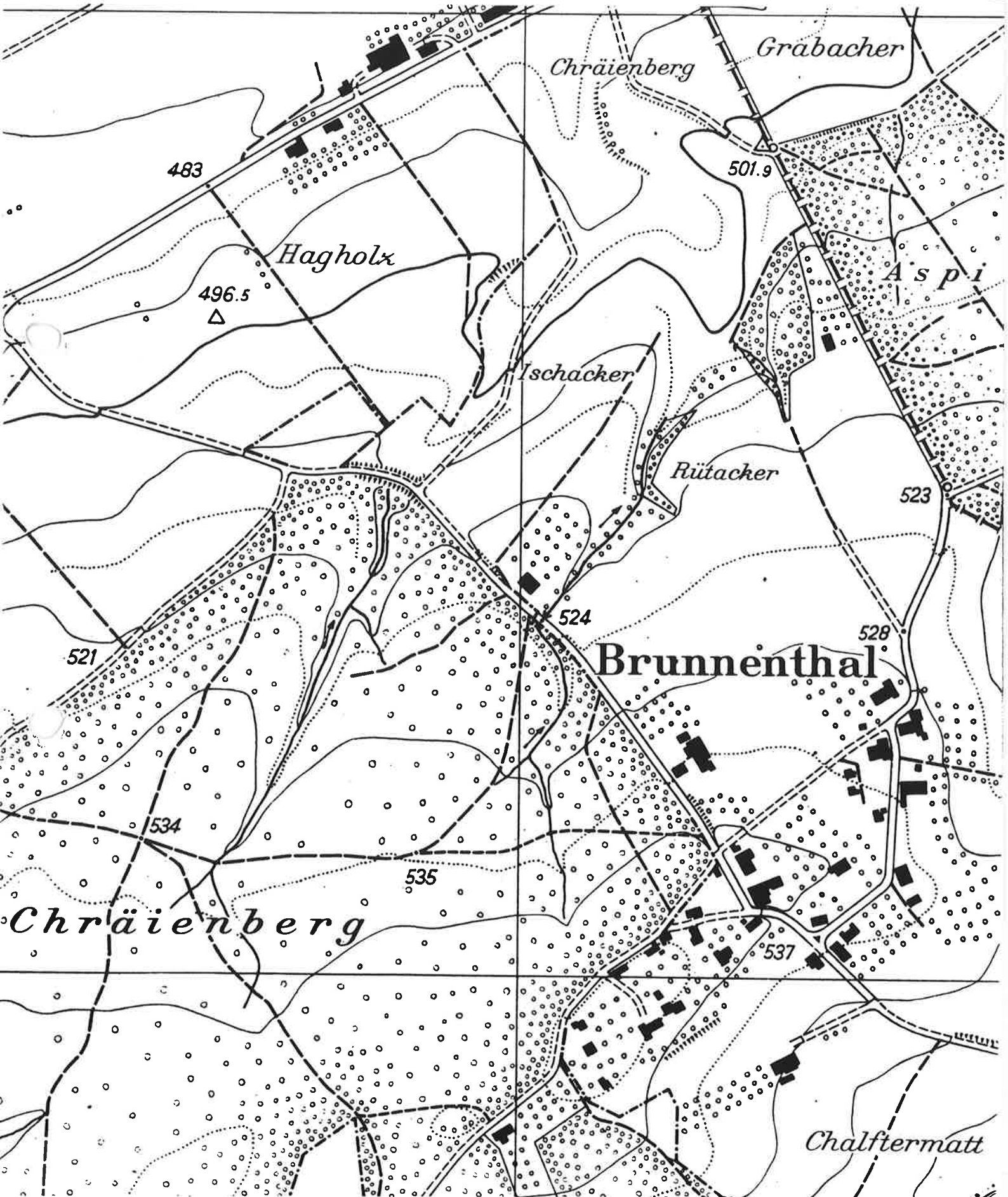
Brunnenthal

1. Fassung

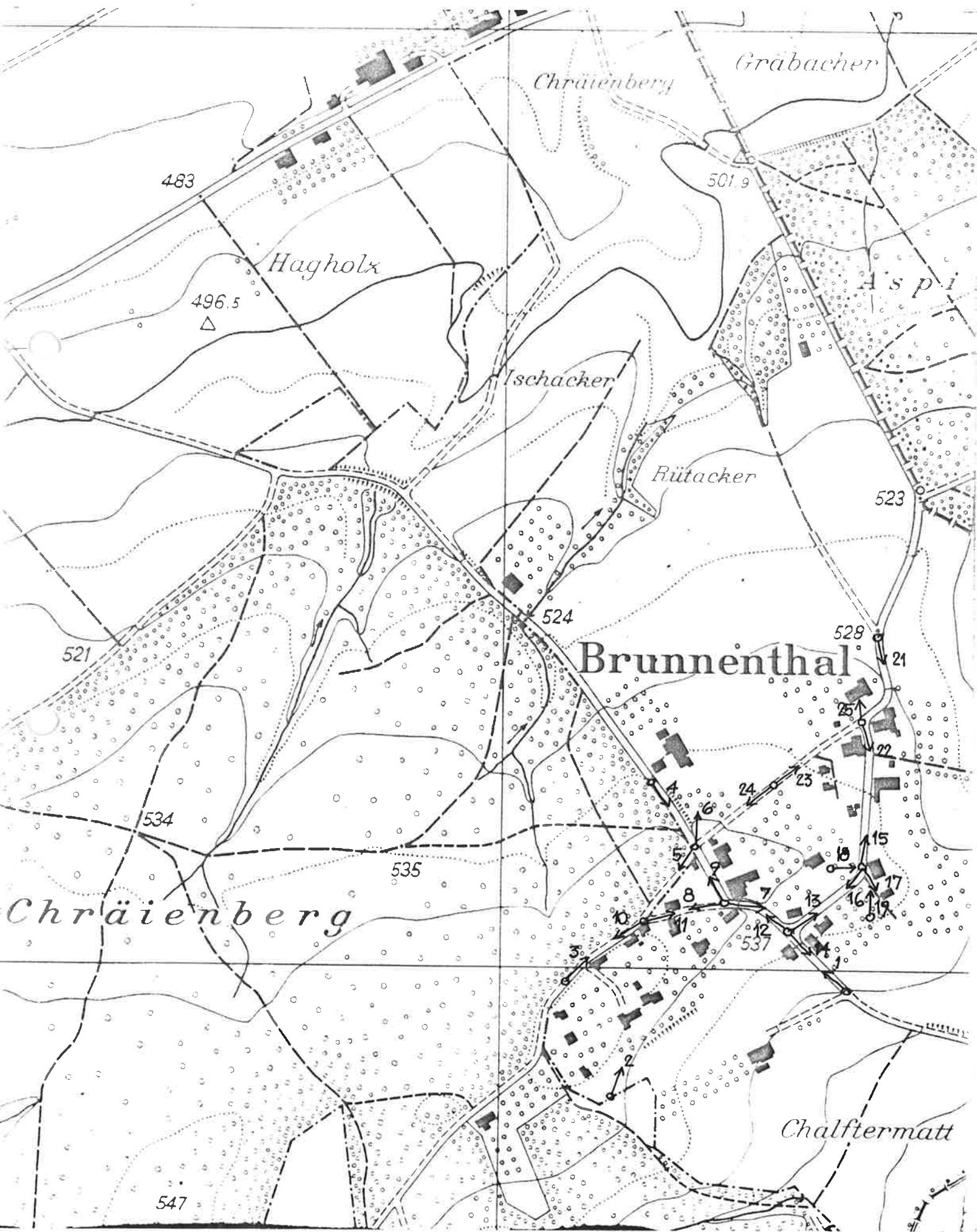
Masstab 1 : 5000

Nachträge

--	--	--	--	--	--	--	--



--	--	--	--	--	--



F

Kt. Bez. Gemeinde

Ort

Film-Nummer

S0

3

Brunnenthal

—

Brunnenthal

3803, 3804



F

Kt.	Bez.	Gemeinde	Ort
S0	3	Brunnenthal	— Brunnenthal

Film-Nummer
3803, 3804




19



3799

25



20



21



22



23



24