

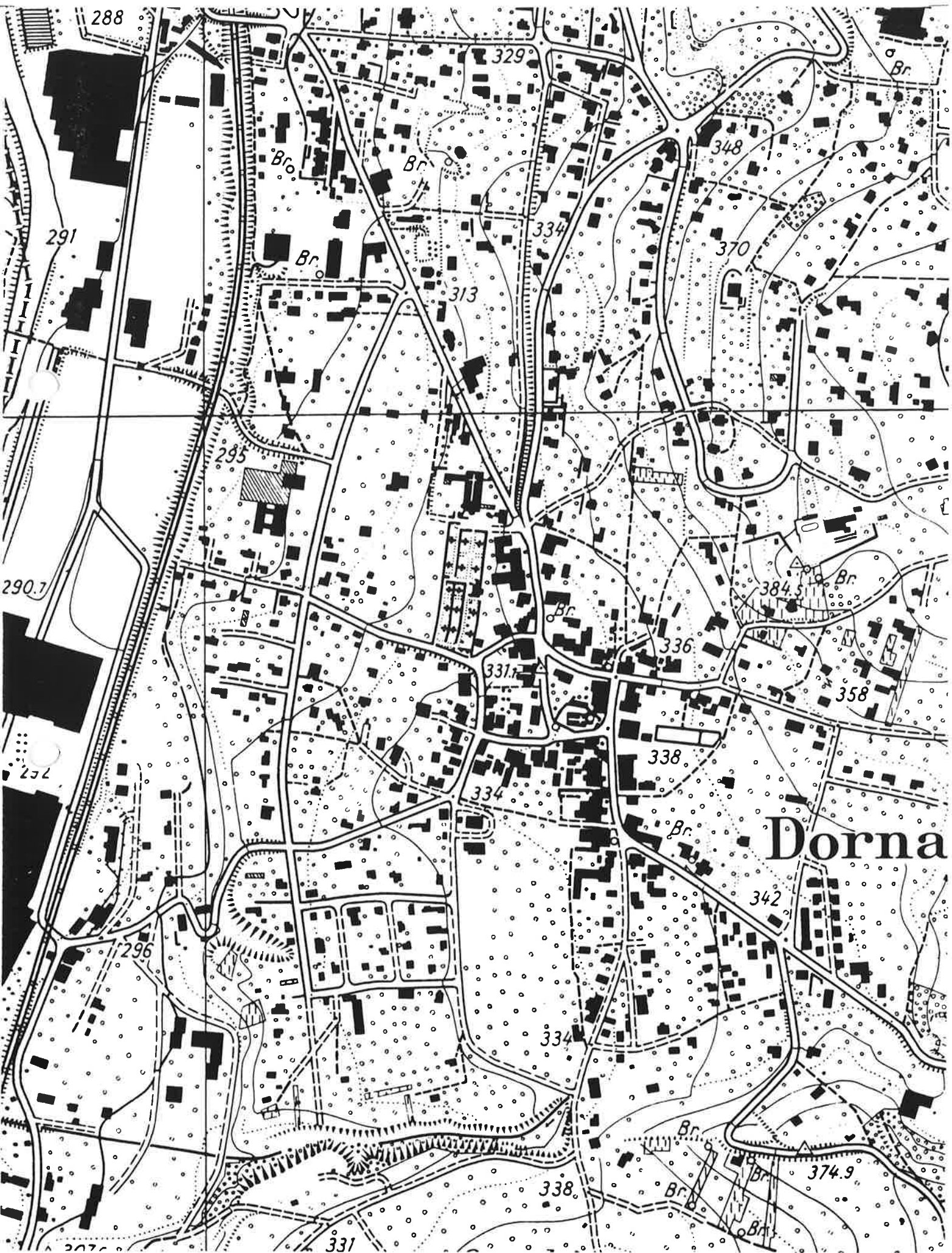
KT. BEZ. GEMEINDE

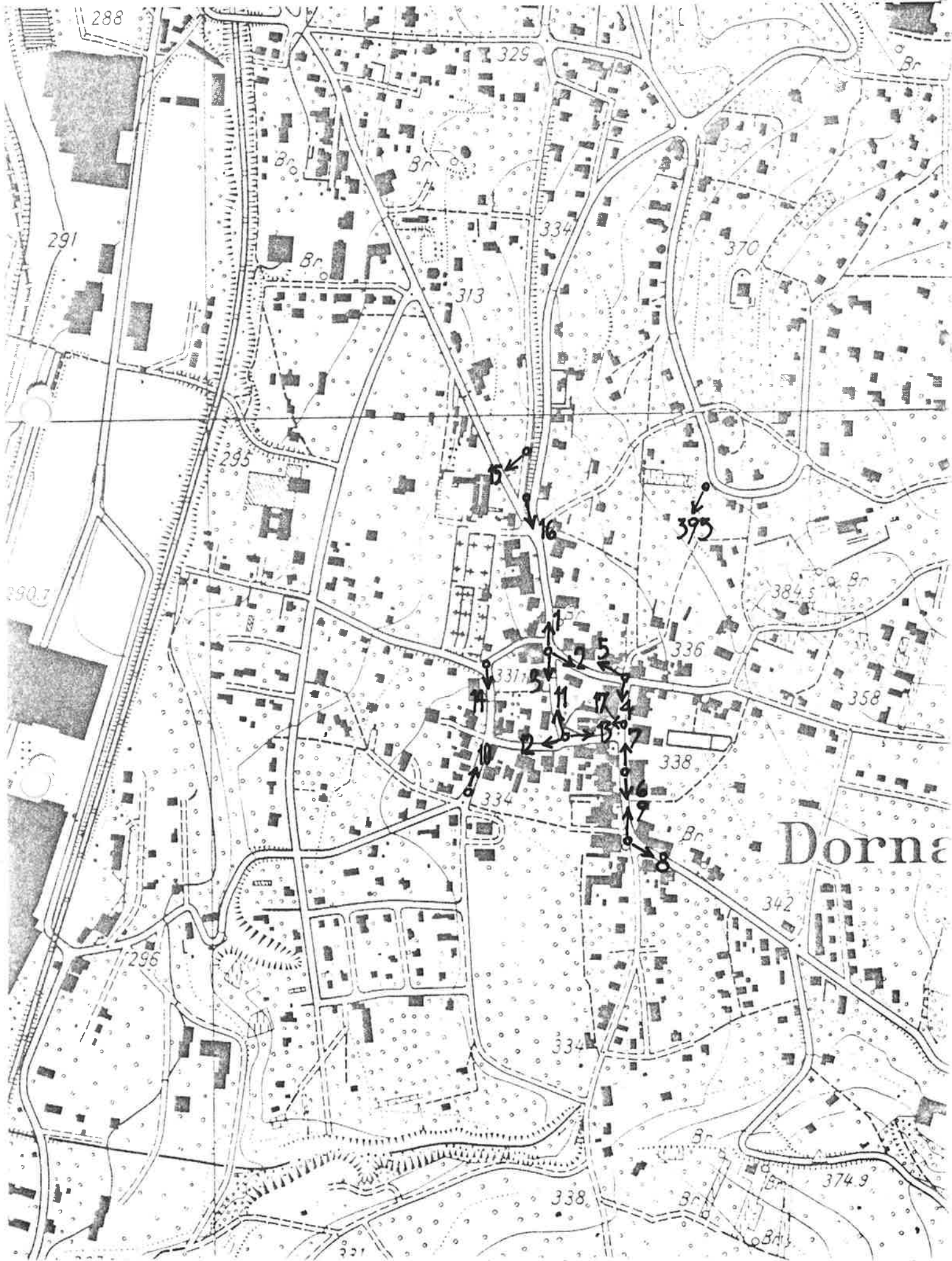
ORT

S0 4 Dornach

- Oberdornach

PLAN 1:5000





Dornach

F

KT. BEZ. GEMEINDE

ORT

FILM NUMMER

SO

4

DORNACH

- Oberdornach

FOTO

395



395



6



12



1



7



13



2



8



14



3



9



15



4



10




16



5



11



17

A

KT. BEZ. GEMEINDE

ORT

G B E BENENNUNG

SO 4 DORNACH

- Oberdornach

1 Altes Dorf**AUFNAHMEKATEGORIE****QUALITÄTEN**
innerhalb G, B**BEDEUTUNG**
für das Ortsbild**ERHALTUNGSZIEL**

L Lage	L 1.1	
	L 1.2	
B Bebauung	B 1.2	
	B 2.2	
	B 3.2	
	B 4.2	
E Epochen	E 1.1	
	E 2.1	
	E 2.2	
K Konflikte	K 1.1	
	K 2.1	



räumlich

architektur-
historisch**QUALITÄTEN innerhalb G, B**

Wesentliche Merkmale der Ganzheit: [Was ist wie wertvoll vorhanden?]

Haufendorf mit langgestreckten Bauten (ehemalige Bauernhöfe zu Wohn- oder Gewerbebezwecken umgebaut bzw. durch Neubauten ersetzt); die Bebauung ist auf das Erschliessungssystem ausgerichtet und bildet im Bereich der Hauptgasse (Hinweis l.0.7) durch geschlossene Bauweise und das Fehlen von Zwischenbereichen sowie eine Konzentration der zentralen Einrichtungen (Kirche, Gemeindehaus, Gasthäuser etc.) einen die Ortsmitte betonenden Gassenraum; an den Nebenstrassen mit Vorgärten und Baumbestand ist der bäuerliche Charakter noch vorherrschend; heutige Erscheinung der Bauten mehrheitlich aus dem 19. Jh.; einige eingestreuete Neubauten (störend l.0.1) sowie Umbauten

BEDEUTUNG für das Ortsbild

Beziehung der Ganzheit zum Ortsbild: [Welche Merkmale machen diese Bedeutung aus?]

G 1 umfasst das alte Dorf, dieses liegt am Fusse des vom Goetheanum dominierten und von der anthroposophischen Wohnkolonie besiedelten Hügels; durch die kompakte Anordnung der Bauten und den bäuerlichen Charakter steht das alte Dorf in starkem Kontrast zum Goetheanumbereich.

ERHALTUNGSZIEL

Konflikte, Störfaktoren: [Wie gefährdet ist die Ganzheit?]

mehrere ortsfremde Neubauten (störend l.0.1) beeinträchtigen das innere Ortsbild; wegen der weitgehend überbauten Umgebung ist ein äusseres Ortsbild kaum mehr ablesbar.

Spezielle Erhaltungshinweise: [Wie ist die Ganzheit zu erhalten?]

Altbauten, deren Erhaltung unmöglich ist, sind durch solche Neubauten zu ersetzen, die in Stellung, Volumen, Proportionen, wichtigen Bauteilen (Dach, Fenster etc.) und Material den Altbauten nachgebildet sind oder der traditionellen regionalen Bauweise entsprechen.

U

KT. BEZ. GEMEINDE.		ORT	
SO	4	DORNACH - Oberdornach	

ZO	RI	BENENNUNG
I		südl. Nahumgebung

AUFNAHMEKATEGORIE

U Umgebung

U 1.1
U 2.1

a	a
a	a

BEDEUTUNG für das Ortsbild

/

ERHALTUNGSZIEL

2

BEDEUTUNG für das Ortsbild

Beschaffenheit; Beziehung zu Ortsbildteilen:

unverbaute Umgebungszone, Wiesen mit Obstbäumen, in direkter Beziehung zu Bauernhöfen, die noch in Betrieb sind; von gewisser Bedeutung für das Ortsbild.

ERHALTUNGSZIEL

Konflikte, Störfaktoren:

Spezielle Erhaltungshinweise:

U

KT. BEZ. GEMEINDE		ORT	
SO	4	DORNACH - Oberdornach	

ZO	RI	BENENNUNG
	II	allseit. Umgebung

AUFNAHMEKATEGORIE

U Umgebung

U 1.1
U 2.1

b	b
b	b

BEDEUTUNG für das Ortsbild

X

ERHALTUNGSZIEL

b

BEDEUTUNG für das Ortsbild

Beschaffenheit; Beziehung zu Ortsbildteilen:

Ungeordnet und gestaltlos besiedelte Talsohle und Hanglagen (vorwiegend nach 1950 entstandene Wohnbauten) umgeben das alte Dorf vollständig; die starke Durchgrünung mildert die Störwirkung etwas.

ERHALTUNGSZIEL

Konflikte, Störfaktoren:

ein äusseres Ortsbild ist kaum mehr erkennbar

Spezielle Erhaltungshinweise: der Baumbestand darf nicht weiter reduziert werden

E

KT. BEZ. GEMEINDE

ORT

G B E BENENNUNG

SC	4	DORNACH	- Oberdornach
----	---	---------	---------------

1	<input type="checkbox"/>	<input checked="" type="checkbox"/>	Altes Dorf
---	--------------------------	-------------------------------------	------------

G	B	E	BENENNUNG	Foto-Nr.	BEDEUTUNG	ERHALTUNGSZIEL	
1	0	1	Neubauten	6/9/13/14	<input checked="" type="checkbox"/>	<input type="checkbox"/>	<input checked="" type="checkbox"/> Hinweis störend

Lage/Stellung, Bebauung, Epoche, Konflikte: entlang der Hauptdurchgangsstrasse stehen mehrere Wohn- und Wohn-Geschäftsbauten im internationalen Einheitsstil mit entsprechend ortsfremden Bauteilen, (Sockelgeschoss mit Schaufensterfront, Garagen mit Abfahrtsrampen, Balkone) ortsfremden Fassadenauftei-

G	B	E	BENENNUNG	Foto-Nr.	BEDEUTUNG	ERHALTUNGSZIEL	
1	0	1	Fortsetzung		<input type="checkbox"/>	<input type="checkbox"/>	<input type="checkbox"/> Hinweis störend

Lage/Stellung, Bebauung, Epoche, Konflikte: lungen (Horizontalbetonung durch Fensterformat, Balkone etc.) ortsfremden Farben und Materialien (dunkler Sockel, Glasbausteine Beton etc.)

G	B	E	BENENNUNG	Foto-Nr.	BEDEUTUNG	ERHALTUNGSZIEL	
1	0	2	Wohn-Neubau	395/5	<input checked="" type="checkbox"/>	<input type="checkbox"/>	<input checked="" type="checkbox"/> Hinweis störend

Lage/Stellung, Bebauung, Epoche, Konflikte: in dominanter Lage gut angepasst in Dach- und Fenstergestaltung

G	B	E	BENENNUNG	Foto-Nr.	BEDEUTUNG	ERHALTUNGSZIEL	
1	0	3	Gemeindehaus	7	<input checked="" type="checkbox"/>	<input checked="" type="checkbox"/>	<input type="checkbox"/> Hinweis störend

Lage/Stellung, Bebauung, Epoche, Konflikte: in den Gassenraum hineinragend, dominanter Massivbau, früher Schulhaus (?) um 1850 gebaut

G	B	E	BENENNUNG	Foto-Nr.	BEDEUTUNG	ERHALTUNGSZIEL	
1	0	4	Baulücke		<input checked="" type="checkbox"/>	<input type="checkbox"/>	<input checked="" type="checkbox"/> Hinweis störend

Lage/Stellung, Bebauung, Epoche, Konflikte: in wichtiger Lage, an der Hauptgasse durch diese Baulücke wurde eine Gebäudezeile aufgerissen

G	B	E	BENENNUNG	Foto-Nr.	BEDEUTUNG	ERHALTUNGSZIEL	
1	0	5	Wohnhaus	4/9	<input checked="" type="checkbox"/>	<input checked="" type="checkbox"/>	<input type="checkbox"/> Hinweis störend

Lage/Stellung, Bebauung, Epoche, Konflikte: an der Hauptgasse, in den Gassenraum hineinragend definiert dieser Bau den Platz vor der Kirche, Massivbau mit Mansarddach, Türmchen und poligonalem Grundriss 19. Jh.

E

KT. BEZ. GEMEINDE

ORT

G B E BENENNUNG

SC 4 DORNACH

- Oberdornach

		X	
--	--	---	--

G B E BENENNUNG

Foto-Nr.

BEDEUTUNG

ERHALTUNGSZIEL

1 0 6 ehemalige Pfarrkir-
che

17

o Hinweis
o störend

Lage/Stellung, Bebauung, Epoche, Konflikte: mit spätgotischem Chor auf die Hauptgasse ausgerichtet, in ummauertem Bezirk

G B E BENENNUNG

Foto-Nr.

BEDEUTUNG

ERHALTUNGSZIEL

1 0 7 Gassenraum

4/6/7/9

X Hinweis
o störend

Lage/Stellung, Bebauung, Epoche, Konflikte: Bildung eines breiten Gassenraums durch die strenge Ausrichtung der Bauten auf die Erschliessungsstrasse, vor der Kirche Platzbildung durch deren zurück versetzte Lage; ehemals Dorfmitte (?) mit den ältesten Höfen (17./18.Jh.); Beeinträchtigung der

G B E BENENNUNG

Foto-Nr.

BEDEUTUNG

ERHALTUNGSZIEL

1 0 7 Fortsetzung

o Hinweis
o störend

Lage/Stellung, Bebauung, Epoche, Konflikte: der Gesamtwirkung durch Neubauten (störend 1.0.1)

G B E BENENNUNG

Foto-Nr.

BEDEUTUNG

ERHALTUNGSZIEL

0 0 8 Kirche-Neubau

15

X Hinweis
o störendLage/Stellung, Bebauung, Epoche, Konflikte: am nördlichen Dorfeingang, ausserhalb des Dorfkerns
40er Jahre

G B E BENENNUNG

Foto-Nr.

BEDEUTUNG

ERHALTUNGSZIEL

o Hinweis
o störend

Lage/Stellung, Bebauung, Epoche, Konflikte:

G B E BENENNUNG

Foto-Nr.

BEDEUTUNG

ERHALTUNGSZIEL

o Hinweis
o störend

Lage/Stellung, Bebauung, Epoche, Konflikte: