

SO

8

Gunzgen

—

Gunzgen

1. Fassung

Nov. 78 / umi

## Nachträge


 aufgenommen besucht, nicht aufgenommen Hinweis Streusiedlung**Siedlungsentwicklung**

Historischer und räumlicher Zusammenhang der wesentlichen Gebiete, Baugruppen, Umgebungen und Einzelelemente; Konflikte; spezielle Erhaltungshinweise.

Gunzgen, ein kleines ehemaliges Baurndorf, liegt in der Ebene des Dünnerntals, unweit der Autobahn Zürich-Bern. Auf der Siegfriedkarte von 1884 erscheinen die Bauernhöfe zu einer relativ dichten Strassensiedlung aufgereiht und einheitlich nach Südosten ausgerichtet, dementsprechend traufständig den relativ breiten Raum der von Südwest nach Nordost verlaufenden, leicht gewundenen Strasse begrenzend. Heute ist diese Siedlungsanlage zwar immer noch vorhanden, aber wegen der zahlreichen Veränderungen an Bauten und Freiräumen (unsachgemässe Renovationen und Umbauten, ausgedehnte Autoabstell- und Lagerplätze an Stelle früherer Gärten und Hofplätze) vor allem aber wegen massiver Eingriffe in die bauliche Struktur in Form von Abbrüchen (z.B. 1.0.3), ortsfremd wirkenden neuen Wohnblöcken und Geschäftshäusern (1.0.2) sowie Strassenausbau und Ausstattung mit hohen Peitschenlaternen, und nicht zuletzt wegen der zu einem grossen Teil verbauten, ehemals landwirtschaftlich genutzten Umgebung nicht mehr ohne weiteres ablesbar.

Neben den kategorisierten Erhaltungszielen (L-Blatt, Erläuterungsblatt) sind folgende **speziellen Erhaltungshinweise** zu beachten:

Um wenigstens eine Spur des ländlichen Charakters zu erhalten, müssen noch intakte bäuerliche Zwischenbereiche (Gärten, Vorplätze) geschont und an einigen Stellen das Missverhältnis zwischen überdimensionierter Asfaltfläche und entsprechend reduzierter Rest-Grünfläche korrigiert werden. Der durch Abbrüche exponierter Bauten aufgerissene Strassenraum muss zumindest durch Anpflanzen von Bäumen wieder geschlossen werden.

**Qualifikation****Vergleichsraster** Stadt (Flecken) Dorf Kleinstadt (Flecken) Weiler Verstädtertes Dorf Spezialfall

Lagequalitäten

räumliche Qualitäten

architekturhistorische Qualitäten

zusätzliche Qualitäten

X		
X		
X		

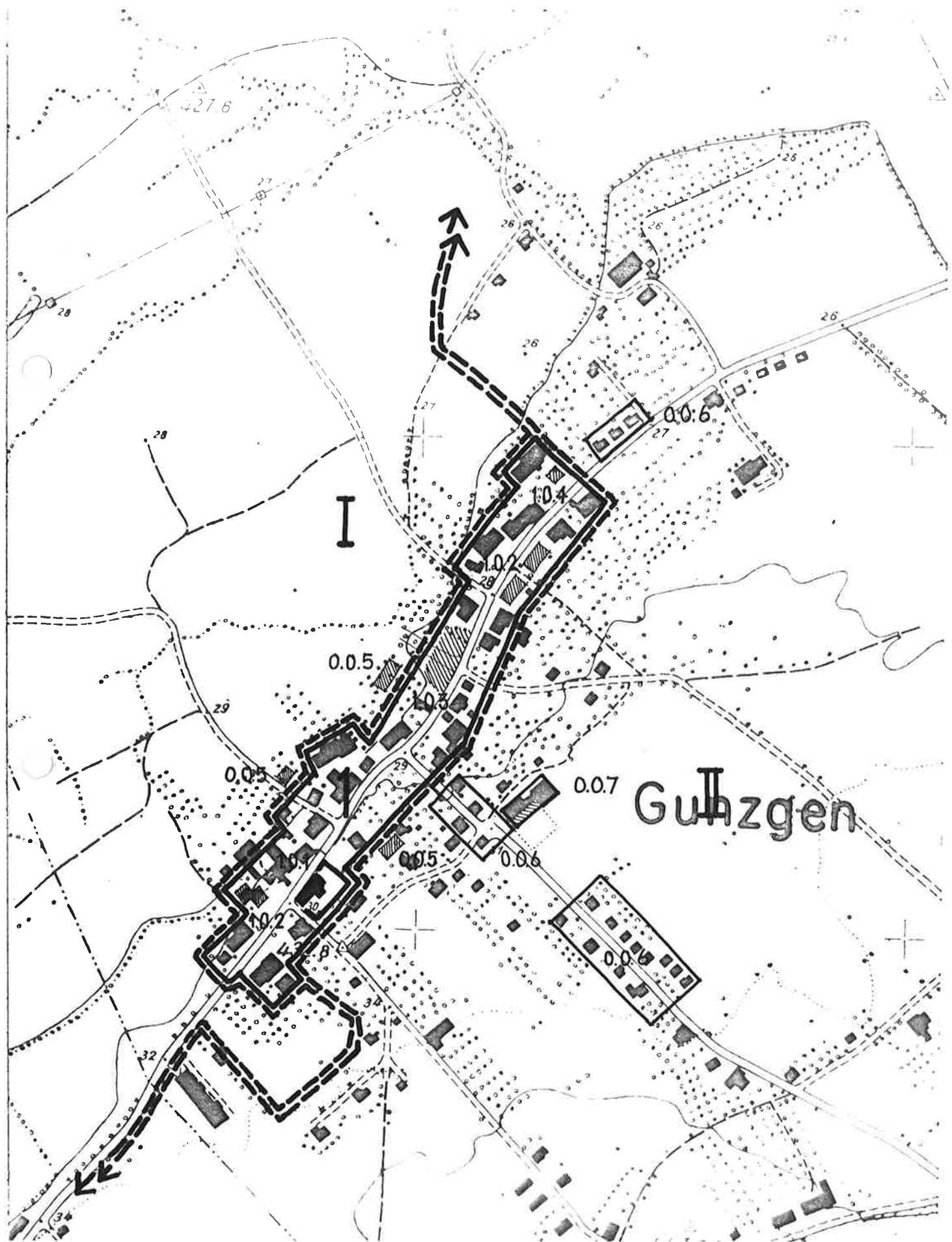
**Bewertung des Ortsbildes im regionalen Vergleich**

Ehemaliges Bauerndorf in bereits stark verbauter Umgebung ohne besondere Lagequalitäten. Die früher harmonische Einbettung in die Landschaft ist durch das Ausmerzen der Obstbäume verloren gegangen.

Keine besonderen räumlichen oder architekturhistorischen Qualitäten. Unter den zahlreichen massiven Eingriffen haben sowohl die bauliche Struktur als auch der ländliche Charakter sehr stark gelitten.



Nachträge





Kt. Bez. Gemeinde

Ort

S0 8 Gunzgen

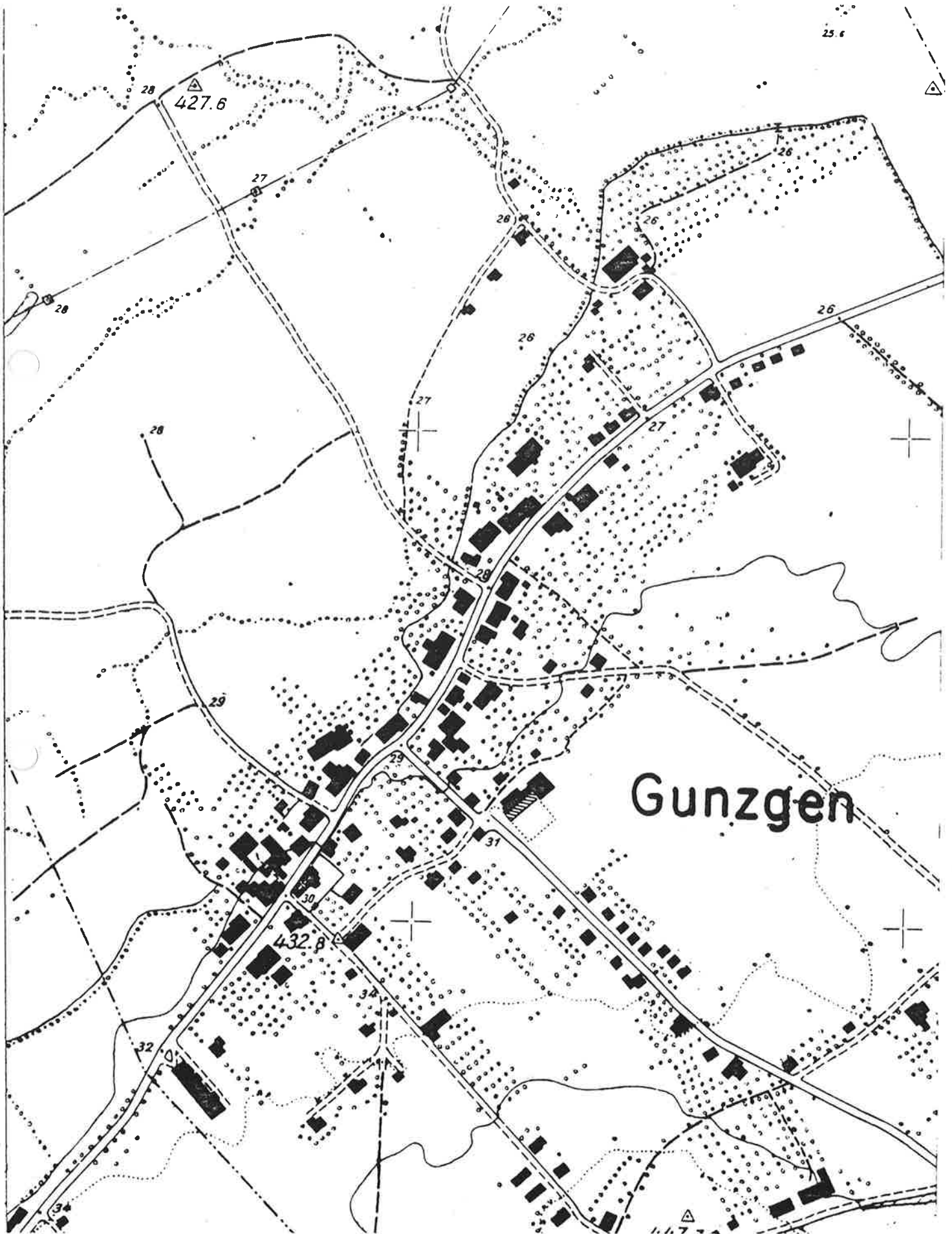
— Gunzgen

1. Fassung

Massstab 1 : 5000

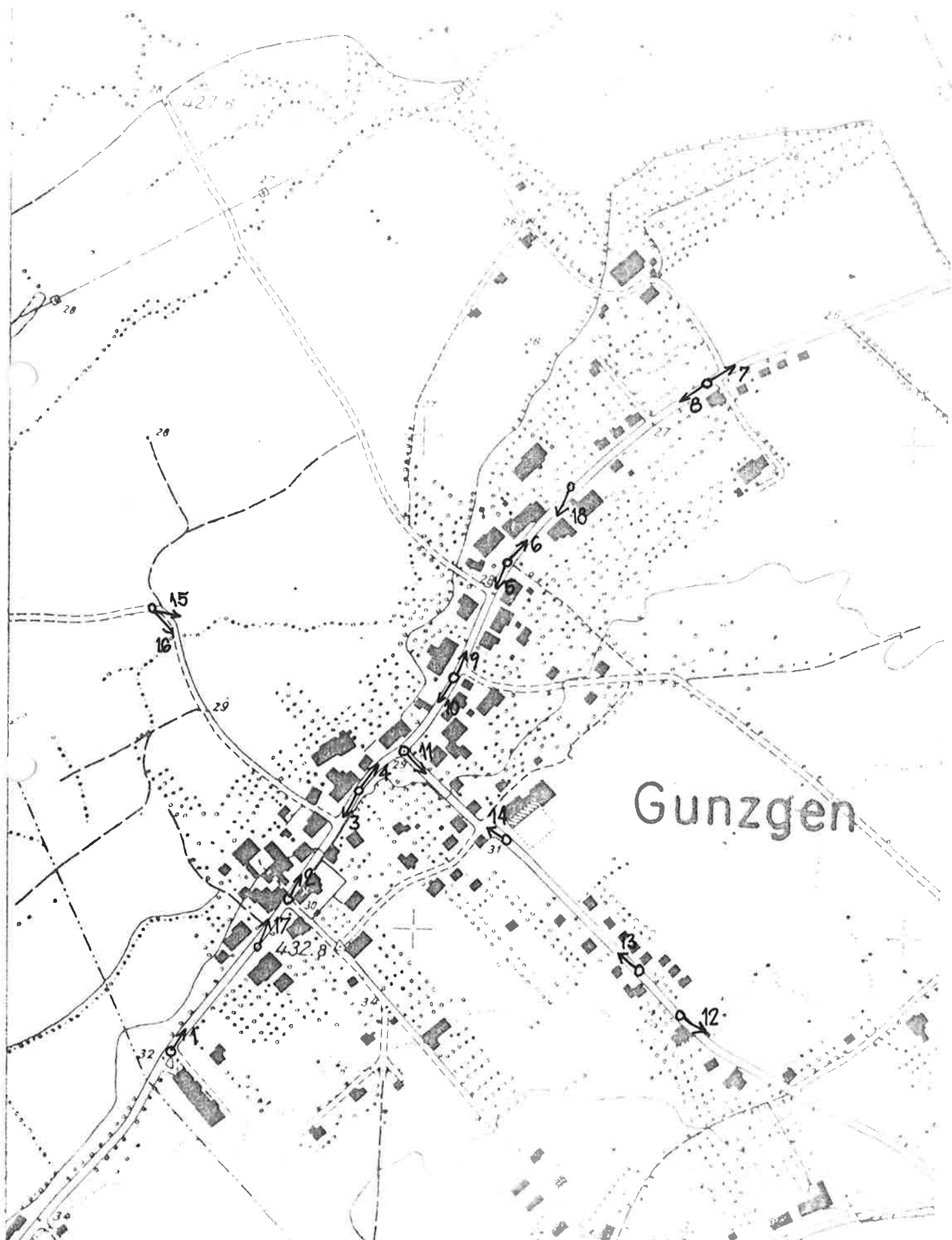
Nachträge

--	--	--	--	--	--	--	--



Nachträge

--	--	--	--	--	--	--	--



F

Kt. Bez. Gemeinde

S0

8

Gunzgen

Ort

— Gunzgen

Film-Nummer

3123, 2474



3123

1



7



13



2



8



14



3



9



15



4



10



5



11



2474

17



6



12



18