

ÜBERSICHT der G, B, U—ZO und U—RI

Übertrag aus den A- und U-Bogen:

Table with 14 columns and 6 rows. Rows: G, B, Aufnahmekategorie, räumliche Qualität, arch. hist. Qualität, Bedeutung, Erhaltungsziel. Columns contain various alphanumeric characters like '1', '2', 'A', 'B', 'a', 'b', 'X', 'O'.

SIEDLUNGSENTWICKLUNG

Historischer und räumlicher Zusammenhang der wesentlichen G, B, E, und U; Konflikte:

1225 erstmals urkundlich erwähnt. Gelangte 1416 an Solothurn. 1753 fielen dem Brand 13 Firsten zum Opfer, darunter die Mühle.

Der Ort liegt am Ostende des Längstales zwischen der ersten und zweiten Jura-kette vor dem Durchbruch zum oberen Hauenstein. Die alte Strasse folgte dem nördlichen Hang. Den unteren, westlichen Teil der Siedlung bilden die in der schmalen Talsohle dicht aufgereihten Bauten (G 1). Zwischen den beiden Häuserzeilen führen sowohl die alte als auch die um 1830 neu angelegte Hauensteinstrasse und der heute leider eingedeckte Bachdurch (l.C.3).

Den oberen, östlichen Teil bilden die locker längs dem nördlichen Hang stehenden Bauten im Bereich der alten Hauensteinstrasse.(G 2). Diese Siedlungsanlage gibt bereits die Siegfriedkarte von 1884 wieder.

Seither hat das Dorf vor allem im unteren Teil einige Veränderungen erfahren. Die ehemaligen Bauernhöfe dienen heute anderen Nutzungen und weisen zusammen mit den Zwischenbereichen entsprechende Veränderungen auf.

Am stärksten hat das Dorf jedoch durch den Strassenausbau des 20. Jh.s und die Zersiedlung der näheren Umgebung von seinem Gepräge eingebüsst.(U-RI I).

QUALIFIKATION

VERGLEICHSRASTER

- o Stadt
o nicht aufgenommen
o Hinweis Streus.
o Kleinstadt
o Verstädt. Dorf
o Weiler
o Spezialfall
o Dorf

Table with 4 rows and 3 columns. Rows: Lagequalität, räumliche Qualität, arch. hist. Qualität, zusätzliche Qualität.

BEWERTUNG des Ortsbildes im regionalen Vergleich:

Kleines Strassen- und Bachzeilendorf in teilweise aber sehr auffällig verbauter Umgebung ohne besondere Lagequalitäten.

Gewisse räumliche Qualitäten durch die in unterschiedlicher Dichte entlang dem Bach und der ursprünglichen Strasse angeordneten Bauten.

Keine besonderen architekturhistorischen Qualitäten vor allem wegen des durch den Strassenausbau weitgehend zerstörten Charakters des unteren, wichtigeren Siedlungsteils.


**A**

KT	BEZ	GEMEINDE	ORT
30	2	HOLDERBANK	- Holderbank

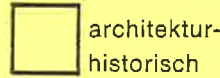
G	B	E	BENENNUNG
1		<input checked="" type="checkbox"/>	Unterdorf

**AUFNAHMEKATEGORIE****QUALITÄTEN**  
innerhalb G, B**BEDEUTUNG**  
für das Ortsbild**ERHALTUNGSZIEL**

L Lage	L 1.1	
	L 1.2	
B Bebauung	B 1.2	
	B 2.2	
	B 3.2	
	B 4.2	
E Epochen	E 1.1	
	E 2.1	
	E 2.2	
K Konflikte	K 1.1	
	K 2.1	



räumlich

architektur-  
historisch**QUALITÄTEN innerhalb G, B**

Wesentliche Merkmale der Ganzheit: [Was ist wie wertvoll vorhanden?]

- Strassenzeilenbebauung. Breit ausgebaute (1.0.3) geradlinige Hauptdurchgangsstrasse mit angegliederter Autoabstellfläche an Stelle des eingedackten Baches.
- Direkt an die Strassen angrenzende traufständig zu Zeilen aufgereichte Bauten.
- 2-geschossige, verputzte Massivbauten mit bretterverschalteten Fachwerkteilen, Giebel- und Krüppelwalmdächer.
- Zwischenbereiche in Form von Nutzgärten und heute meist asphaltierte Vorplätze vor allem im rückwärtigen Bereich.
- Ueberwiegend Altbauten des 18. und 19. Jh.s, ehemalige Bauernhöfe (sog. quergeteiltes Einhaus) mit zum Teil umgebauten Oekonomiegebäuden. Einzelne Neubauten.

**BEDEUTUNG für das Ortsbild**

Beziehung der Ganzheit zum Ortsbild: [Welche Merkmale machen diese Bedeutung aus?]

- G 1 umfasst den tiefer in der schmalen Talsohle gelegenen Siedlungsteil.
- Auf Grund der einschneidenden Veränderungen an Bauten und Freiräumen ist lediglich der Charakter eines Rastortes mit einer Anzahl stattlicher Gasthäuser noch spürbar.

**ERHALTUNGSZIEL**

Konflikte, Störfaktoren: [Wie gefährdet ist die Ganzheit?]

- Störender Durchgangsverkehr.
- Unverhältnismässig breite Durchgangsstrasse und eingedeckter Bach (1.0.3)

Spezielle Erhaltungshinweise: [Wie ist die Ganzheit zu erhalten?]

- Langfristig ist eine Reduktion und Gliederung der Verkehrsfläche und die Freilegung des Baches nötig, wenn die Erhaltung des Ortsbildes sinnvoll sein soll.

**A**

KT. BEZ. GEMEINDE		ORT	
SO	2	HOLDERBANK	- Holderbank

G	B	E	BENENNUNG
2		<input checked="" type="checkbox"/>	Oberdorf

**AUFNAHMEKATEGORIE****QUALITÄTEN**  
innerhalb G, B**BEDEUTUNG**  
für das Ortsbild**ERHALTUNGSZIEL**

L Lage	L 1.1	
	L 1.2	
B Bebauung	B 1.2	
	B 2.2	
	B 3.2	
	B 4.2	
E Epochen	E 1.1	
	E 2.1	
	E 2.2	
K Konflikte	K 1.1	
	K 2.1	

**QUALITÄTEN innerhalb G, B**

Wesentliche Merkmale der Ganzheit: [Was ist wie wertvoll vorhanden?]

- Strassendorf. Gekrümmt dem Bachlauf folgende, <sup>nach E</sup> leicht ansteigende Strasse.
- Nördlich der Strasse und oberhalb parallel zum Hang angeordnete, locker verteilte Bauten.
- 2-geschossige verputzte Massivbauten mit (Wirtschafts-) Teilen in bretterverschalttem Fachwerk, Giebeldach.
- Ausgedehnte, zusammenhängende Zwischenbereiche in Form von Wiesen mit Obstbäumen, Nutzgärten und strassenseitigen Werkplätzen.
- Zusammenhängend Altbauten des 18. und 19. Jh.s, überwiegend Bauernhöfe (sogenanntes quergeteiltes Einhaus, Vielzweckbau).

**BEDEUTUNG für das Ortsbild**

Beziehung der Ganzheit zum Ortsbild: [Welche Merkmale machen diese Bedeutung aus?]

- G 1 umfasst den östlichen, etwas höher gelegenen Teil der Siedlung. Dieser bildet den westlichen Abschluss einer weiter nach Osten sich zunehmend auflockernden Bebauung.
- Ausgeprägt bäuerlicher Charakter.

**ERHALTUNGSZIEL**

Konflikte, Störfaktoren: [Wie gefährdet ist die Ganzheit?]

Spezielle Erhaltungshinweise: [Wie ist die Ganzheit zu erhalten?]



U

KT. BEZ. GEMEINDE	ORT	ZO	RI	BENENNUNG
S0 2 SCIDNBANK	- Holderbank		I	Westl. Nahumgebung

**AUFNAHMEKATEGORIE**

U Umgebung      U 1.1 

b	b
2	0

  
                          U 2.1

**BEDEUTUNG für das Ortsbild**



**ERHALTUNGSZIEL**



**BEDEUTUNG für das Ortsbild**

Beschaffenheit; Beziehung zu Ortsbildteilen:

- Neubaugebiet. Vorwiegend mit Einfamilienhäusern, am nördlichen Hang mit Mobilheimen gestaltlos verbaute Umgebung.

**ERHALTUNGSZIEL**

Konflikte, Störfaktoren:

s. oben

**Spezielle Erhaltungshinweise:**

- Durch geeignete Farbgebung und standortgerechte Bepflanzung kann die Störwirkung der Neubauten etwas gemildert werden.

U

KT. BEZ. GEMEINDE	ORT	ZO	RI	BENENNUNG
S0 2 HOLDERBANK	- Holderbank		II	Oestl. Nahumgebung

**AUFNAHMEKATEGORIE**

U Umgebung      U 1.1 

2	2
2	2

  
                          U 2.1

**BEDEUTUNG für das Ortsbild**



**ERHALTUNGSZIEL**



**BEDEUTUNG für das Ortsbild**

Beschaffenheit; Beziehung zu Ortsbildteilen:

- Wiesen in Hanglage mit Obstbäumen im Nahbereich der Bebauung, einzelne landw. Bauten.

- Als Vordergrund bzw. Hintergrund ein wesentlicher Bestandteil des Ortsbilds.

**ERHALTUNGSZIEL**

Konflikte, Störfaktoren:

**Spezielle Erhaltungshinweise:**

**E**

KT BEZ. GEMEINDE		ORT	
SO	2	HOLDEBRANK	- Holderbank

G	B	E	BENENNUNG
1		<input checked="" type="checkbox"/>	Unterdorf

G	B	E	BENENNUNG
1	0	1	Pfarrkirche

Foto-Nr.
13/15

BEDEUTUNG
<input checked="" type="checkbox"/>

ERHALTUNGSZIEL
<input checked="" type="checkbox"/>

Hinweis  
 störend

Lage/Stellung, Bebauung, Epoche, Konflikte:

- Nördlich oberhalb des Dorfs.
- Neubau 1734, Verlängerung des Schiffs und Turm 1912.
- Sakristei mit darunter liegendem Beinhaus.

G	B	E	BENENNUNG
1	0	2	Schulhaus

Foto-Nr.
9

BEDEUTUNG
<input checked="" type="checkbox"/>

ERHALTUNGSZIEL
<input checked="" type="checkbox"/>

Hinweis  
 störend

Lage/Stellung, Bebauung, Epoche, Konflikte:

- Am östlichen Zugang zum Unterdorf.
- 2-geschossiger, verputzter Massivbau mit Walmdach.
- Bescheiden repräsentativer Schulbau mit deutlichen Stilmerkmalen aus der Mitte des 19. Jh.s.: Quergiebel, Eckquaderung etc.

G	B	E	BENENNUNG
1	0	3	Durchgangsstrasse

Foto-Nr.
1/2

BEDEUTUNG
<input type="checkbox"/>

ERHALTUNGSZIEL
<input type="checkbox"/>

Hinweis  
 störend

Lage/Stellung, Bebauung, Epoche, Konflikte:

- Zusammen mit der zum Parkplatz umfunktionierten alten Hauptstrasse nimmt die über den eingedeckten Bach hin vorbereitete Hauptdurchgangsstrasse etwa einen Drittel bis die Hälfte der Breite des ganzen Dorfes ein. Während die bereits im 19. Jh. angelegte neue Hauptstrasse von der alten durch den Bach getrennt

G	B	E	BENENNUNG
			Fortsetzung

Foto-Nr.

BEDEUTUNG
<input type="checkbox"/>

ERHALTUNGSZIEL
<input type="checkbox"/>

Hinweis  
 störend

Lage/Stellung, Bebauung, Epoche, Konflikte:

- var. ist die durch den Wegfall dieses Elementes entstandene Riste absolut unverhältnismässig zur Bebauung und reisst diese auseinander.

G	B	E	BENENNUNG
0	0	4	Fabrik

Foto-Nr.
4

BEDEUTUNG
<input type="checkbox"/>

ERHALTUNGSZIEL
<input type="checkbox"/>

Hinweis  
 störend

Lage/Stellung, Bebauung, Epoche, Konflikte:

- am westlichen Ortszugang.
- stark heterogenes in Gesamt- und Einzelformen ortsfremdes Gebäude.



E

KT. BEZ. GEMEINDE		ORT	
SO	2	Holderbank	- Holderbank

G	B	E	BENENNUNG
		X	

G	B	E	BENENNUNG
0	0	5	Bachlauf

Foto-Nr.
6/7/8

BEDEUTUNG
<input type="checkbox"/>

ERHALTUNGSZIEL
<input type="checkbox"/>

Hinweis störend

Lage/Stellung, Bebauung, Epoche, Konflikte: .....

Bildete das Rückgrat der Siedlung, heute durch die Ueberdeckung (1.0.3) im unteren Dorfteil nicht mehr von gleicher Wichtigkeit.

G	B	E	BENENNUNG

Foto-Nr.

BEDEUTUNG
<input type="checkbox"/>

ERHALTUNGSZIEL
<input type="checkbox"/>

Hinweis  
 störend

Lage/Stellung, Bebauung, Epoche, Konflikte: .....

G	B	E	BENENNUNG

Foto-Nr.

BEDEUTUNG
<input type="checkbox"/>

ERHALTUNGSZIEL
<input type="checkbox"/>

Hinweis  
 störend

Lage/Stellung, Bebauung, Epoche, Konflikte: .....

G	B	E	BENENNUNG

Foto-Nr.

BEDEUTUNG
<input type="checkbox"/>

ERHALTUNGSZIEL
<input type="checkbox"/>

Hinweis  
 störend

Lage/Stellung, Bebauung, Epoche, Konflikte: .....

G	B	E	BENENNUNG

Foto-Nr.

BEDEUTUNG
<input type="checkbox"/>

ERHALTUNGSZIEL
<input type="checkbox"/>

Hinweis  
 störend

Lage/Stellung, Bebauung, Epoche, Konflikte: .....

GP

KT. BEZ. GEMEINDE

ORT

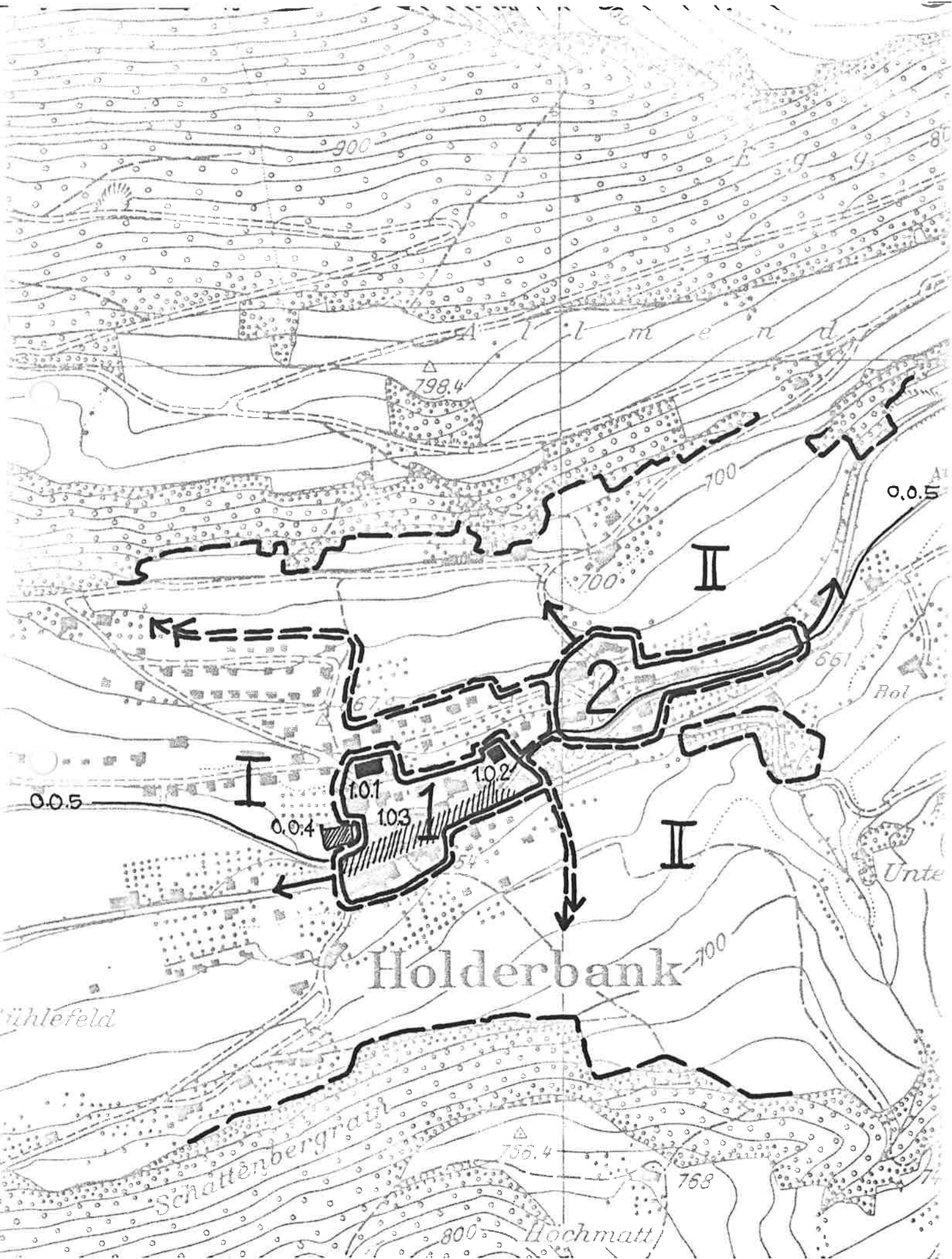
SO

2

HOLDERBANK

- Holderbank

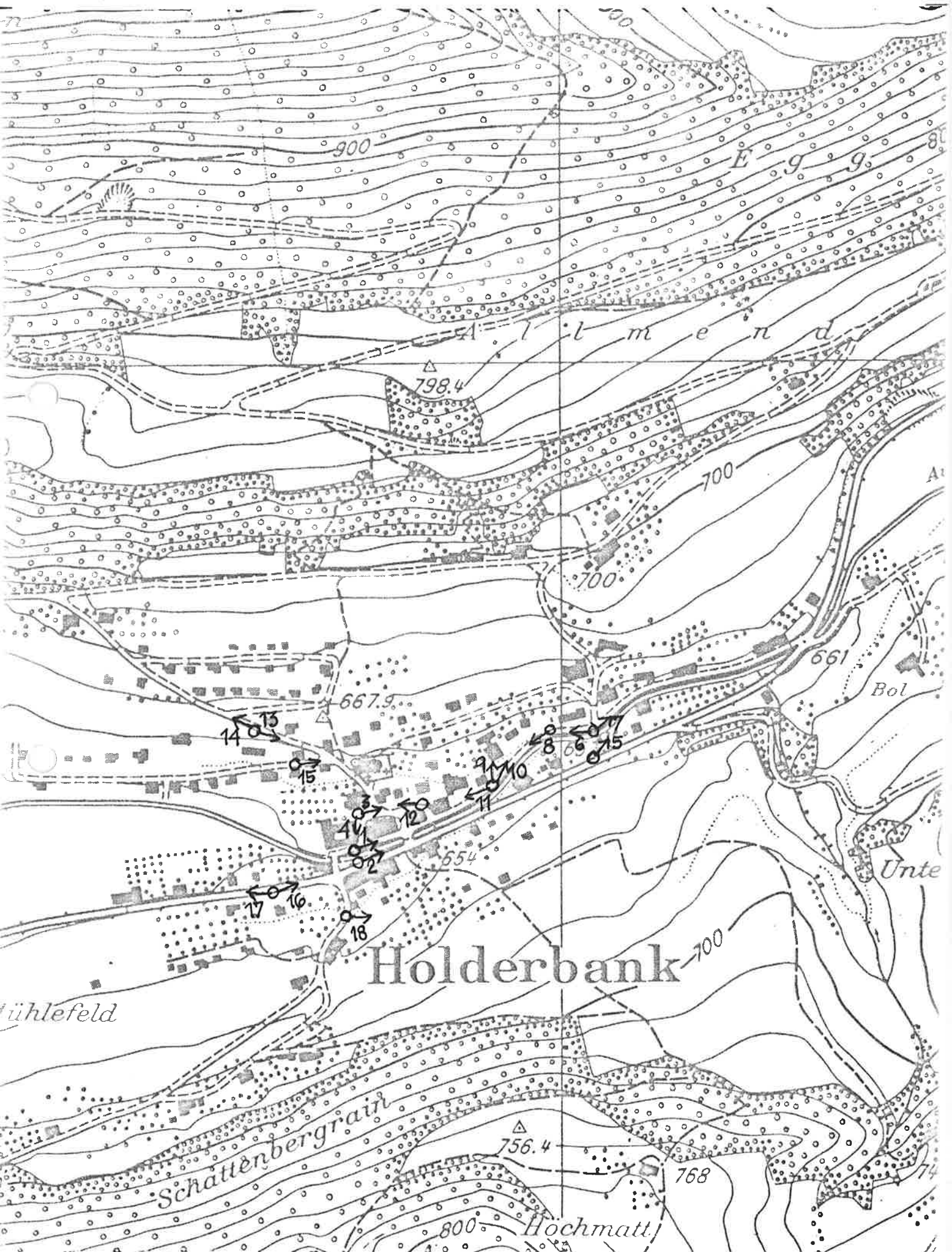
PLAN 1:5000











Holderbank

Schattenbergrain

Hochmatt

Mühlefeld

Bol

Unte

Egg

Almend

900

700

700

667.9

798.4

654

700

756.4

768

800

13  
14

15

3  
4  
1  
0  
2

17

16

18

9  
10

8

6  
6

7  
7

15

12

11



F

KT. BEZ. GEMEINDE

ORT

FILM NUMMER

SO

2

HOLDERBANK

- Holderbank

FOTO

1524/1525



1525

1



7



13



2



8



14



3



9



15



4



10



16



1524

5



11



17



6



12



18