

ÜBERSICHT der G, B, U—ZO und U—RI

Übertrag aus den A- und U-Bogen:

G	1	2																					U—RI
B																							U—ZO
Aufnahmekategorie	Δ	B																					Aufnahmekategorie
räumliche Qualität	X	X																					—
arch. hist. Qualität	X	X																					—
Bedeutung	X	X																		X	X	X	Bedeutung
Erhaltungsziel	Δ	B																					Erhaltungsziel

SIEDLUNGSENTWICKLUNG

Historischer und räumlicher Zusammenhang der wesentlichen G, B, E, und U; Konflikte:

"Die Siedlung schmiegt sich in eine kleine Rinne der hügeligen nördlichen Tal-
seite am Dorfbach, welcher die Rinnsale vom Sonnerberg her zusammenfasst. Es
war ein ausgesprochenes Strassendorf, welches rechtwinklig von der Talstrasse
abzweigte, sich aber heute formlos ausbreitet (1957)"

Die Siegfriedkarte von ca. 1880 gibt das Dorf in seiner ursprünglichen Anlage
wieder, die sich als Rückgrat auch der heutigen Siedlung (G 1 + U-RI III)
mit entsprechenden zentralen Einrichtungen - häufig anstelle früherer Bauern-
betriebe - erhalten hat.


Die seit ca. 1970 verstärkte Bautätigkeit konzentriert sich weitgehend auf
vier Gebiete an den Ortsausgängen (U-RI III) besonders störend jedoch auch
auf bevorzugte Hanglagen (störend 0.0.8). Im Dorf selbst zeugen einige Ver-
änderungen an Bauten (Hinweis 1.0.6, störend 1.0.3) und Zwischenbereichen
vom Rückgang der Beschäftigung in der Landwirtschaft bei gleichzeitigem Be-
völkerungsrückgang (7 % zwischen 1960 und 1970)

QUALIFIKATION

VERGLEICHSRASTER

- Stadt
- Kleinstadt
- Vorstädt. Dorf
- Dorf
- Weiler
- Spezialfall
- nicht aufgenommen
- Hinweis Streus.

Lagequalität
räumliche Qualität
arch. hist. Qualität
zusätzliche Qualität

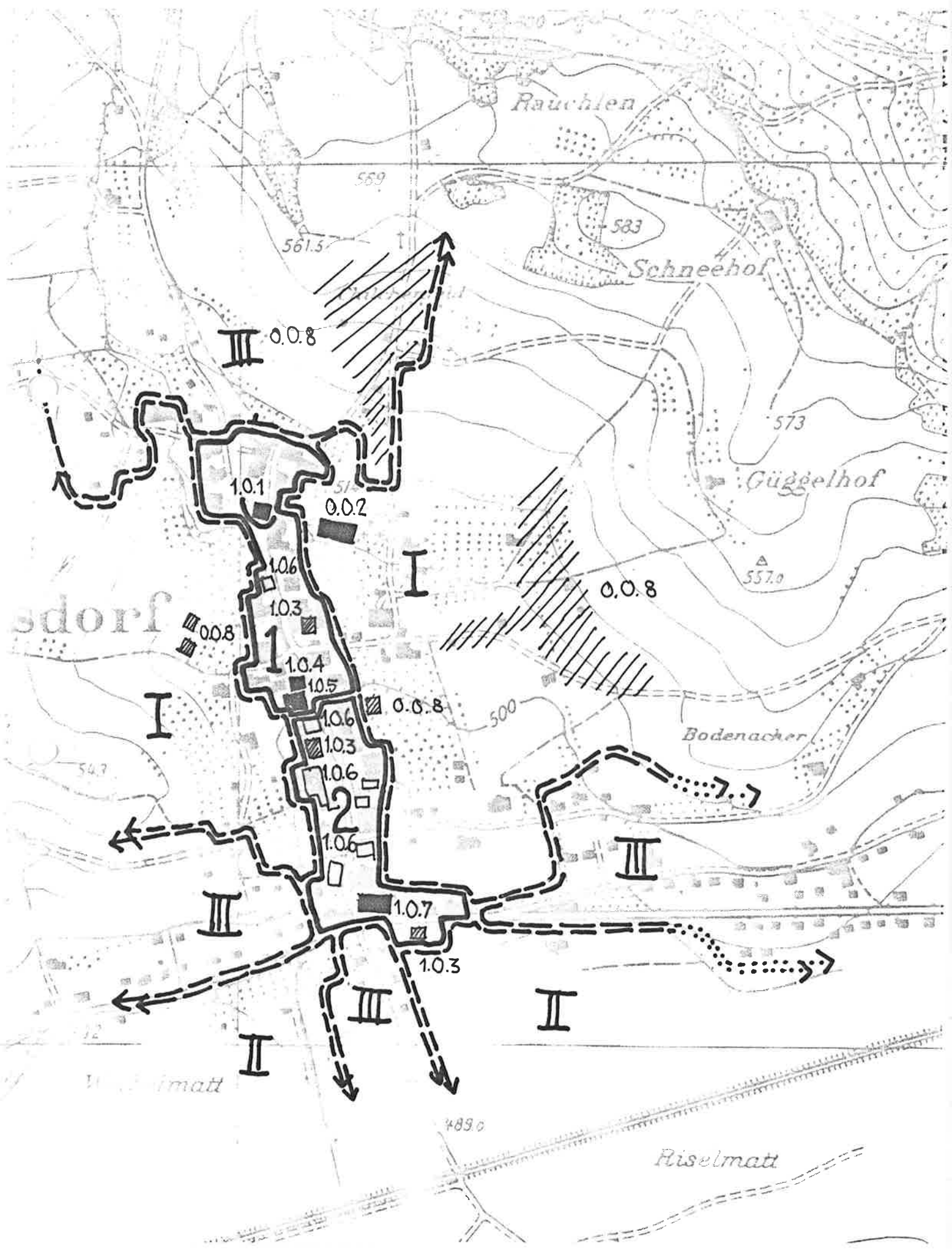


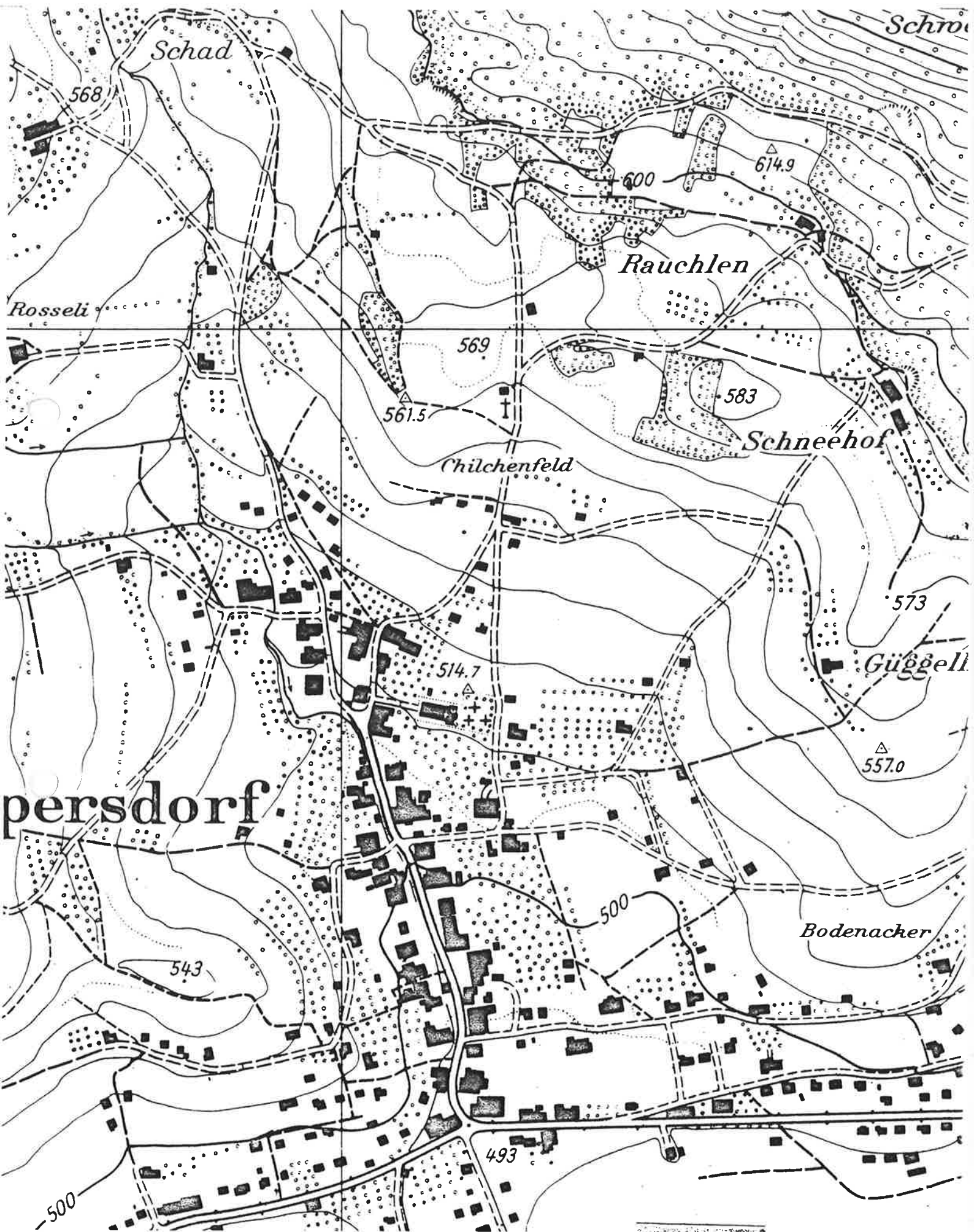
BEWERTUNG des Ortsbildes im regionalen Vergleich:

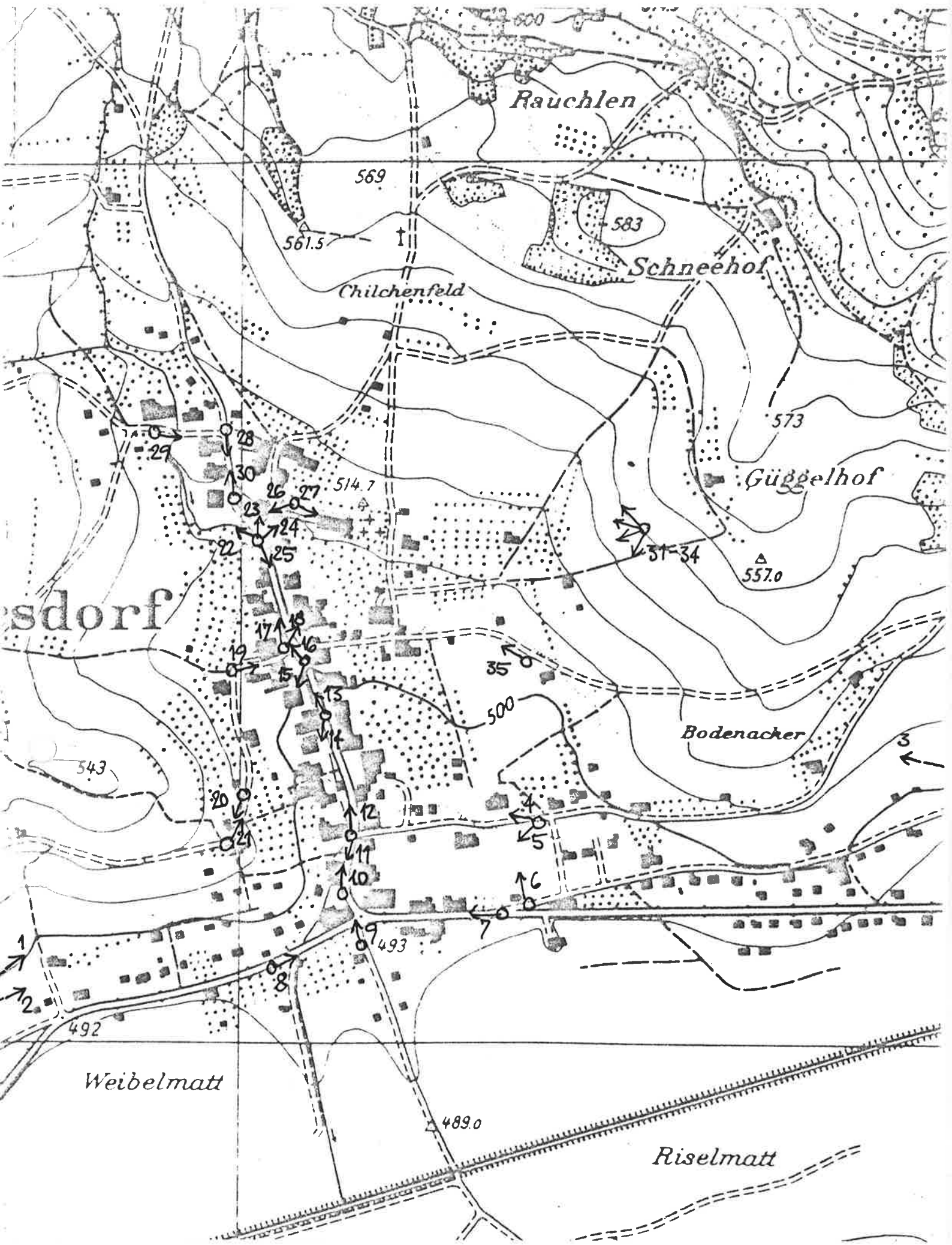
Strassendorf an leicht geneigtem Hang in teilweise verbauter Umgebung
mit gewissen Qualitäten durch die oben beschriebene Lage.

Gewisse räumliche Qualitäten durch die dem Strassenverlauf in dichter
leicht unregelmässiger Aufreihung folgenden Bauten.

Gewisse architekturhistorische Qualitäten vor allem im Ober-Dorf mit
dem dank weitgehend ursprünglicher Erscheinung von Bauten, Strassen und
Zwischenbereichen noch ausgeprägten bäuerlichen Charakter, der aller-
dings im Unterdorf, bedingt durch den rücksichtslosen Strassenausbau
seit dem Frühjahr 1977 kaum mehr spürbar ist.







F

KT. BEZ. GEMEINDE

ORT

FILM NUMMER

S0

2

Laupersdorf

- Laupersdorf

FOTO

876/877



1



8



14



3



9



15



4



10



16



5



11



17



6



12



18



7



13



19

F

KT BEZ. GEMEINDE

ORT

FILM NUMMER

S0

2

Laupersdorf

- Laupersdorf

FOTO

876/877



20



25



30



21



26



35



22



27



36



23



28



24



29



31



32



33

34

A

KT BEZ GEMEINDE

ORT

G B E BENENNUNG

30

2

LAUPERSDORF

- Laupersdorf

1

Ober-* Dorf

* Korrektur vom 24. 3. 77

AUFNAHMEKATEGORIE

QUALITÄTEN
innerhalb G, BBEDEUTUNG
für das Ortsbild

ERHALTUNGSZIEL

L Lage

L 1.1

L 1.2

B Bebauung

B 1.2

B 2.2

B 3.2

B 4.2

E Epochen

E 1.1

E 2.1

E 2.2

K Konflikte

K 1.1

K 2.1



räumlich

architektur-
historisch

QUALITÄTEN innerhalb G, B

Wesentliche Merkmale der Ganzheit: [Was ist wie wertvoll vorhanden?]

Laupersdorf, ein ausgedehntes Strassendorf, besteht fast ausschliesslich aus Bauernhäusern (sog. quergeteiltes Einhaus, Vielzweckbau, Massiv-/Ständerkonstr. mehrheitlich ein Längsfirst) / die Bauten umschliessen einen durch Vor- und Rückstaffelung unterschiedlich weiten und lebendig gegliederten, in der Falllinie verlaufenden Strassenraum mit teilweise noch offenem Dorfbach / die unterschiedlich grossen Zwischenbereiche sind vereinzelt Vorgärten oder Werkplätze, häufig jedoch Autoabstellplätze / die meisten Bauernhöfe sind stillgelegt oder umfunktioniert und verdeutlichen dadurch zusammen mit den veränderten Vorplätzen (Fehlen der Miststöcke) und den dank unauffälliger Gestaltung meist nicht störenden Neu- und Umbauten (Hinweis 1.0.6) den Rückgang der Beschäftigung in der Landwirtschaft, ~~krax~~ ^{dennoch} ist der ursprünglich bäuerliche Charakter

BEDEUTUNG für das Ortsbild

noch ausgeprägt vorhanden

Beziehung der Ganzheit zum Ortsbild: [Welche Merkmale machen diese Bedeutung aus?]

G 1 umfasst das obere ^{*} alte Dorf, dieses erstreckt sich ^{entlang} einer in der Falllinie verlaufenden Dorfstrasse mit parallelem Dorfbach, mit nach Norden zunehmender Steigung, westlich und östlich umgeben von leicht hügeligen Wiesen mit Obstbäumen, die die Flanken eines kleinen Quertälchens bilden (U-RI I), in welches das Dorf eingebettet ist.

ERHALTUNGSZIEL

Konflikte, Störfaktoren: [Wie gefährdet ist die Ganzheit?]

siehe störend 1.0.3, Neubauten / die geteerten Flächen haben bereits einen bedenklichen Anteil erreicht / desgleichen die nur mangelhaft eingepassten Neu- und Umbauten (Hinweis 1.0.6)

Spezielle Erhaltungshinweise: [Wie ist die Ganzheit zu erhalten?]

Der Erhaltung aller, wenn auch noch so kleinen Elemente des Strassenraums (kleine Wiesenstreifen, Böschungen, Vorgärten, Bäume, Brunnen, ungeteerte Plätze) ^{ebenso} kommt entscheidende Bedeutung für die Erhaltung des ländlichen Charakters zu, wie der Verhinderung weiterer vekehrstechn. Massnahmen (Gehsteige, Mittel- und Randstreifen, Fussgängerstreifen etc.)

A

KT. BEZ. GEMEINDE

ORT

G B E BENENNUNG

S0

2

LAUPERSDORF

- Laupersdorf

2

Unterdorf

AUFNAHMEKATEGORIE**QUALITÄTEN**
innerhalb G, B**BEDEUTUNG**
für das Ortsbild**ERHALTUNGSZIEL**

L Lage

L 1.1

L 1.2

B Bebauung

B 1.2

B 2.2

B 3.2

B 4.2

E Epochen

E 1.1

E 2.1

E 2.2

K Konflikte

K 1.1

K 2.1



räumlich

architektur-
historisch**B****QUALITÄTEN innerhalb G, B**

Wesentliche Merkmale der Ganzheit: [Was ist wie wertvoll vorhanden?]

- wie G 1

- Erheblicher Anteil von Veränderungen in Form von Neu- und Umbauten.

BEDEUTUNG für das Ortsbild

Beziehung der Ganzheit zum Ortsbild: [Welche Merkmale machen diese Bedeutung aus?]

G 2 umfasst den unteren, südlichen Teil, mit dem durch den völlig unverhältnismässigen Strassenausbau der letzten Monate (24-3-77) sehr stark (im Sinne der befürchteten Veränderungen - siehe Erhaltungshinweise G 1 vom 24-6-76) beeinträchtigten Strassenraum

ERHALTUNGSZIEL

Konflikte, Störfaktoren: [Wie gefährdet ist die Ganzheit?]

Spezielle Erhaltungshinweise: [Wie ist die Ganzheit zu erhalten?]

U

KT. BEZ. GEMEINDE		ORT	
SO	2	LAUPERSDORF	- Laupersdorf

ZO	RI	BENENNUNG
	I	westl.+ östl. Nahung

AUFNAHMEKATEGORIE

BEDEUTUNG für das Ortsbild

ERHALTUNGSZIEL

U Umgebung

U 1.1	
U 2.1	



BEDEUTUNG für das Ortsbild

Beschaffenheit; Beziehung zu Ortsbildteilen:

leicht hügelige Wiesen mit dichtem Obstbaumbestand beidseitig dem Dorf zuge-
neigt, bilden ein kleines Quertal, in welches das Dorf eingebettet ist, und sind
damit unerlässlicher Bestandteil des Ortsbilds als Vorder- und Hintergrund

ERHALTUNGSZIEL

Konflikte, Störfaktoren:

siehe O.O.8, störende Neubauten

Spezielle Erhaltungshinweise:

siehe U-RI III

U

KT. BEZ. GEMEINDE		ORT	
SO	2	LAUPERSDORF	- Laupersdorf

ZO	RI	BENENNUNG
	II	südl. Nahumgebung

AUFNAHMEKATEGORIE

BEDEUTUNG für das Ortsbild

ERHALTUNGSZIEL

U Umgebung

U 1.1	
U 2.1	



BEDEUTUNG für das Ortsbild

Beschaffenheit; Beziehung zu Ortsbildteilen:

flache Felder und Wiesen in der breiten Talsohle, in welche das kleine Quertal
(U-RI I + G 1) einmündet

ERHALTUNGSZIEL

Konflikte, Störfaktoren:

Spezielle Erhaltungshinweise:

U

KT. BEZ.		GEMEINDE		ORT	
SO	2	LAUPERSDORF	-	Laupersdorf	

ZO	RI	BENENNUNG
III		Neubaugebiete

AUFNAHMEKATEGORIE

U Umgebung U 1.1
 U 2.1



BEDEUTUNG für das Ortsbild



ERHALTUNGSZIEL



BEDEUTUNG für das Ortsbild
 Beschaffenheit; Beziehung zu Ortsbildteilen:

in der Nahumgebung an den Ortseingängen und bevorzugten Hanglagen planlos angesiedelte Neubauten, meist Einfamilienhäuser

ERHALTUNGSZIEL

Konflikte, Störfaktoren:

siehe O.O.8, störende Neubauten

Spezielle Erhaltungshinweise: durch intensive Bepflanzung beziehungsweise Schonung des vorhandenen traditionellen Baumbestandes und geeignete Farbgebung kann die Störwirkung der Neubauten gemildert werden

U

KT. BEZ.		GEMEINDE		ORT	
			-		

ZO	RI	BENENNUNG

AUFNAHMEKATEGORIE

U Umgebung U 1.1
 U 2.1



BEDEUTUNG für das Ortsbild



ERHALTUNGSZIEL



BEDEUTUNG für das Ortsbild
 Beschaffenheit; Beziehung zu Ortsbildteilen:

ERHALTUNGSZIEL

Konflikte, Störfaktoren:

Spezielle Erhaltungshinweise:

E

KT. BEZ. GEMEINDE

ORT

G B E BENENNUNG

SO

2

LAUPERSDORF

- Laupersdorf

G	B	E
		X

G B E BENENNUNG

Foto-Nr.

BEDEUTUNG

ERHALTUNGSZIEL

1 0 1 Pfarrhof 1790/1640

26

 Hinweis
 störend

Lage/Stellung, Bebauung, Epoche, Konflikte: im nördlichen erhöhten Dorfteil in dominanter Lage, in achsialer Stellung zum übrigen Dorf / Wohnteil als stattlicher Massivbau mit Walmdach, symmetrisch aufgebaut mit runder Umfassungsmauer und integriertem Waschküchen, Wirtschaftsteil ortsunüblich massiv, abgewinkelt zum Wohnteil

G B E BENENNUNG

Foto-Nr.

BEDEUTUNG

ERHALTUNGSZIEL

0 0 2 Pfarrkirche

27/33

 Hinweis
 störend

Lage/Stellung, Bebauung, Epoche, Konflikte: auf der Ostseite des nördl. Dorfteils in erhöhter Lage, 1860 gebaut

G B E BENENNUNG

Foto-Nr.

BEDEUTUNG

ERHALTUNGSZIEL

1 0 3 Neubauten

14/15

 Hinweis
 störend

Lage/Stellung, Bebauung, Epoche, Konflikte: an der Hauptstrasse, besonders störend durch ortsfremde Stellung und Proportionen (coop, PTT) und Bauteile (Balkon, Garagentore)

G B E BENENNUNG

Foto-Nr.

BEDEUTUNG

ERHALTUNGSZIEL

1 0 4 Rest. Jägerstübli

13/15

 Hinweis
 störend

Lage/Stellung, Bebauung, Epoche, Konflikte: an der Hauptstrasse in leicht vorgerückter raumgliedernder Stellung, typischer Repräsentant des 19. Jh. mit leicht städtischem Gepräge (gefugtes Sockelgeschoss und anderes Dekor)

G B E BENENNUNG

Foto-Nr.

BEDEUTUNG

ERHALTUNGSZIEL

1 0 5 Bauernhaus

13/15

 Hinweis
 störend

Lage/Stellung, Bebauung, Epoche, Konflikte: an der Hauptstrasse ("Brisenmatt"?) mächtige Wohnteil-Giebelfront mit Krüppelwalmdach 16./17. Jh.(?)

G B E BENENNUNG

Foto-Nr.

BEDEUTUNG

ERHALTUNGSZIEL

1 0 6 Neu- und Umbauten

10/11/12

 Hinweis
 störend

Lage/Stellung, Bebauung, Epoche, Konflikte: an der Hauptstrasse, dank guter Einpassung bezüglich Stellung und Gesamtform und unauffälliger wenn auch nicht optimaler Gestaltung kaum störend

E

KT BEZ GEMEINDE

ORT

G B E BENENNUNG

30

2

LAUPERSDORF

- Laupersdorf

G B E BENENNUNG

Foto-Nr.

BEDEUTUNG

ERHALTUNGSZIEL

1

0

7

Hotel Storchen

9

o Hinweis
o störendLage/Stellung, Bebauung, Epoche, Konflikte: an der Einmündung der Dorf- in die Talstrasse
breitgelagerter Bauernhof

1820 gebaut

G B E BENENNUNG

Foto-Nr.

BEDEUTUNG

ERHALTUNGSZIEL

0

0

8

Neubauten

31-34

o Hinweis
 störendLage/Stellung, Bebauung, Epoche, Konflikte: besonders störend durch Lage am Ortsrand
oder erhöhte Lage am südwestorientierten Hang

G B E BENENNUNG

Foto-Nr.

BEDEUTUNG

ERHALTUNGSZIEL

o Hinweis
o störend

Lage/Stellung, Bebauung, Epoche, Konflikte:

G B E BENENNUNG

Foto-Nr.

BEDEUTUNG

ERHALTUNGSZIEL

o Hinweis
o störend

Lage/Stellung, Bebauung, Epoche, Konflikte:

G B E BENENNUNG

Foto-Nr.

BEDEUTUNG

ERHALTUNGSZIEL

o Hinweis
o störend

Lage/Stellung, Bebauung, Epoche, Konflikte:

G B E BENENNUNG

Foto-Nr.

BEDEUTUNG

ERHALTUNGSZIEL

o Hinweis
o störend

Lage/Stellung, Bebauung, Epoche, Konflikte: