

GP

KT. BEZ. GEMEINDE

ORT

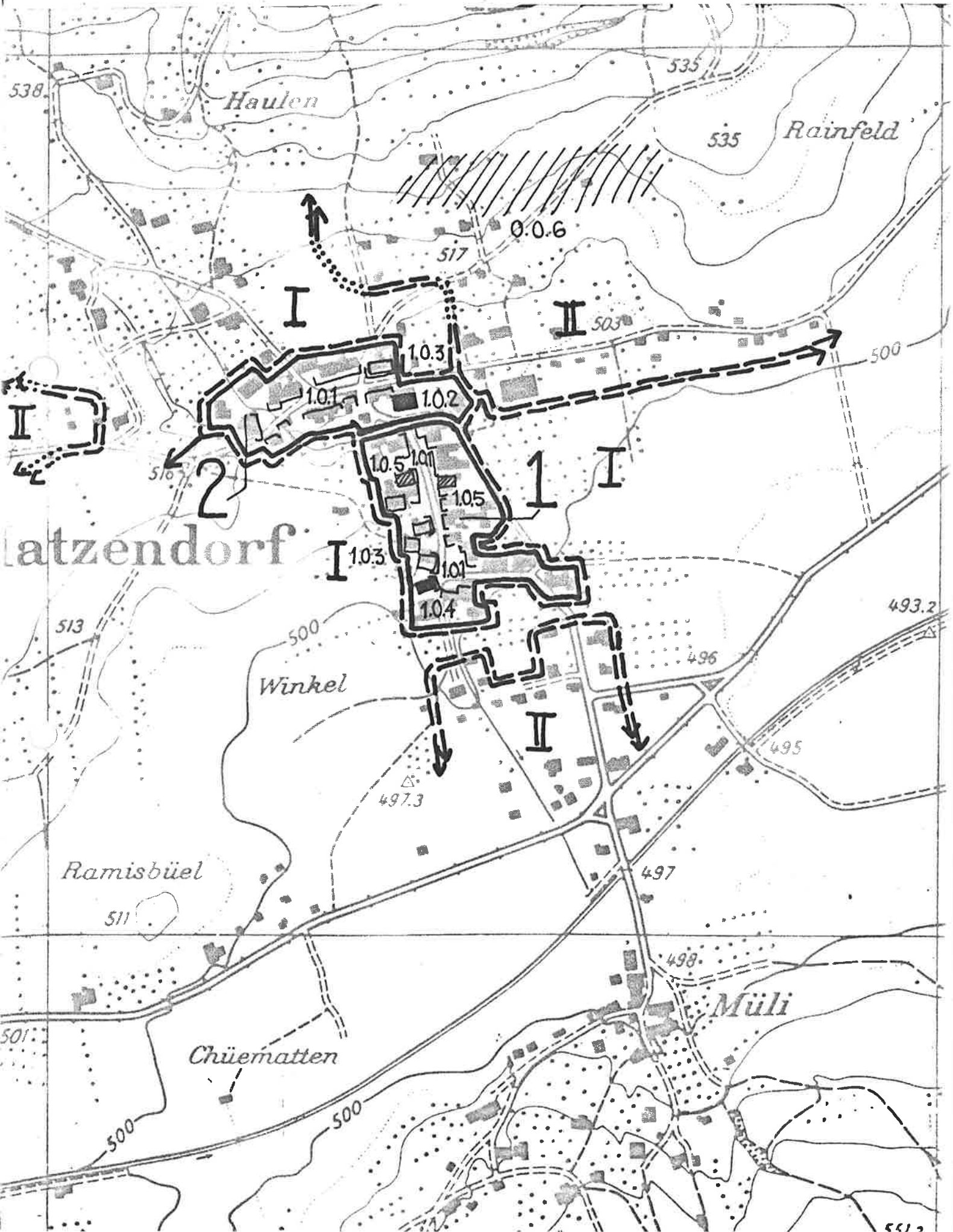
SO

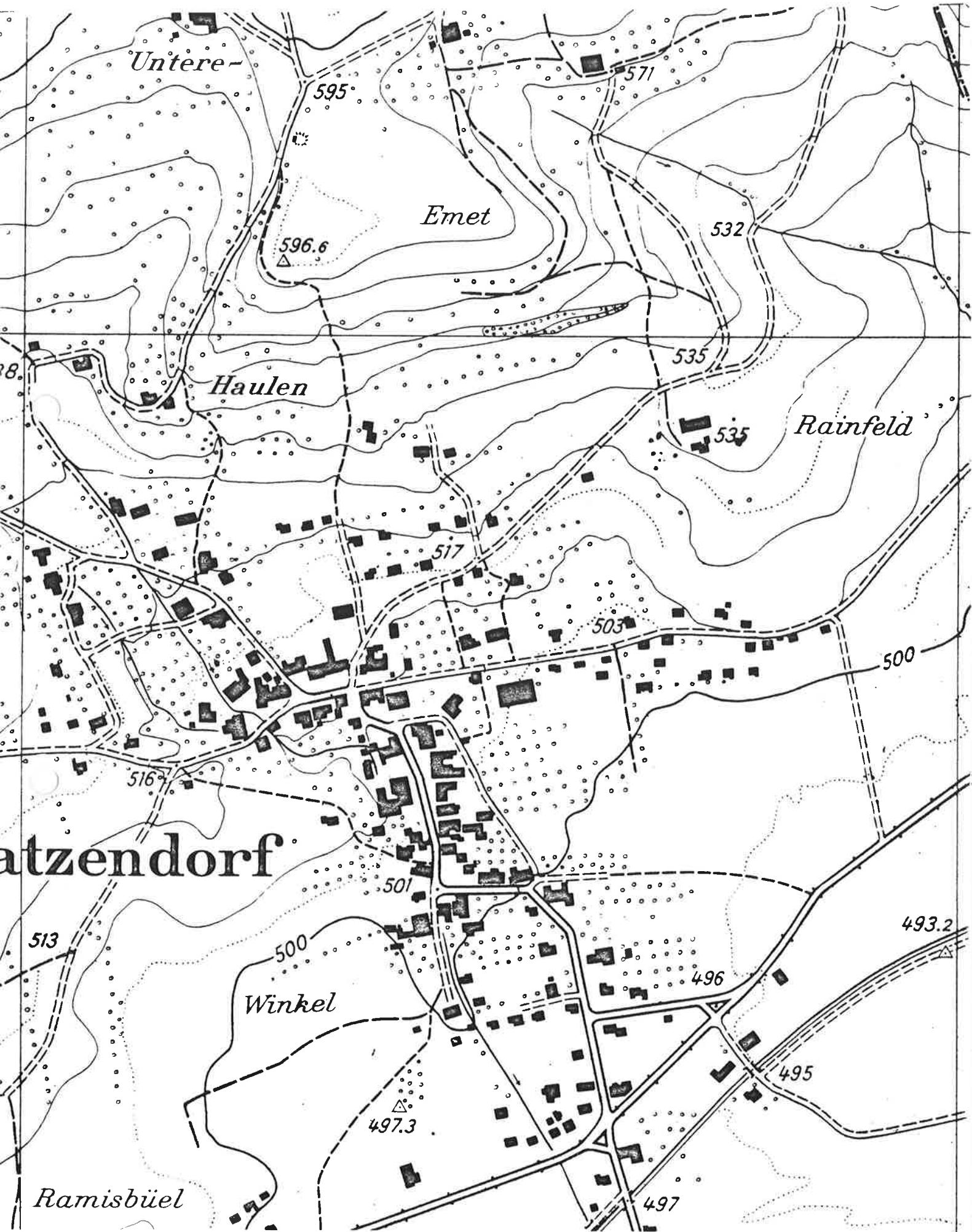
2

MATZENDORF

- Matzendorf

PLAN 1:5000





FP

KT. BEZ GEMEINDE

ORT

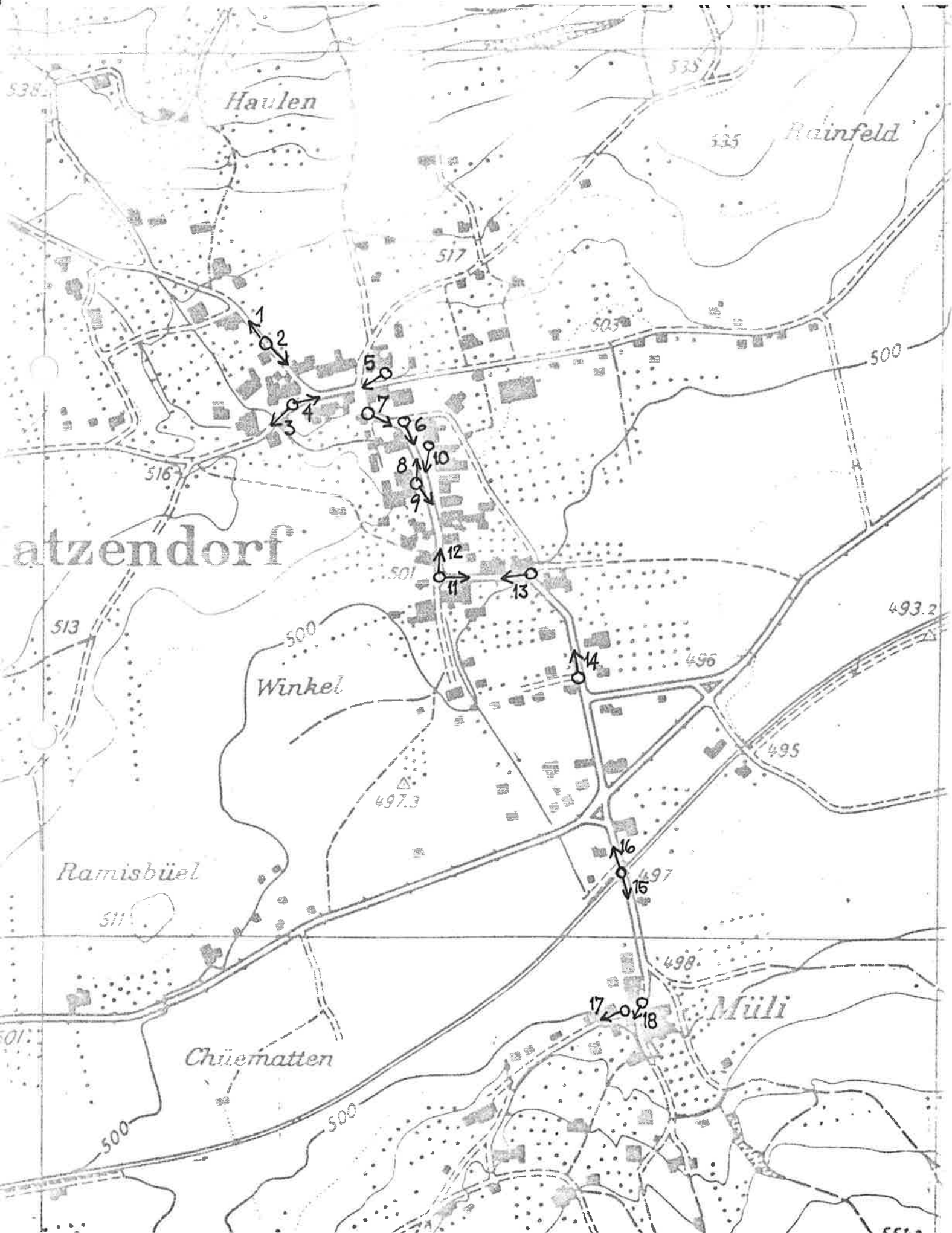
S0

2

MATZENDORF

- Matzendorf

PLAN 1:5000



F

KT. BEZ. GEMEINDE

ORT

FILM NUMMER

S0

2

Matzendorf

- Matzendorf

FOTO

876



1



7



13



2



8



14



3



9



15



4



10



16



5



11



17



6



12



18

A

KT	BEZ	GEMEINDE	ORT
S0	2	Matzendorf	- Matzendorf

G	B	E	BENENNUNG
1		<input checked="" type="checkbox"/>	Unterdorf

AUFNAHMEKATEGORIE**QUALITÄTEN**
innerhalb G, B**BEDEUTUNG**
für das Ortsbild**ERHALTUNGSZIEL**

L Lage	L 1.1	
	L 1.2	
B Bebauung	B 1.2	
	B 2.2	
	B 3.2	
	B 4.2	
E Epochen	E 1.1	
	E 2.1	
	E 2.2	
K Konflikte	K 1.1	
	K 2.1	



räumlich

architektur-
historisch**QUALITÄTEN innerhalb G, B**

Wesentliche Merkmale der Ganzheit: [Was ist wie wertvoll vorhanden?]

- Ein mittelgrosses Strassendorf.
- Vorwiegend aus Bauernhöfen bestehend, die dicht aufgereiht und teilweise zusammengebaut zwei langgezogene weite Strassenräume umschliessen (G 1 und G 2., Hinweis 1.0.1).
- Die meisten Höfe am leicht ansteigenden, in Nord-Süd-Richtung verlaufenden Strassenraum im unteren Dorfteil (sog. quergeteiltes Einhaus, Vielzweckbau) sind zwischen 1800 und 1900 entstanden und heute nicht mehr in Betrieb.
- Wenige sind bisher durch Renovation und Umbau stark verändert oder aber ganz ersetzt worden.
- Die noch recht ursprüngliche Erscheinung der langgestreckten, meist sehr stattlichen Bauten (Massiv-/Fachwerkkonstruktion) ergibt zusammen mit den Zwischenbereichen in Form von Werkplätzen und Vorgärten - allerdings z.T. auch zu Atoabstellplätzen und Bushaltestellen umfunktioniert - den Eindruck eines stattlichen einstigen Bauerndorfs.

BEDEUTUNG für das Ortsbild

Beziehung der Ganzheit zum Ortsbild: [Welche Merkmale machen diese Bedeutung aus?]

- G 1 umfasst den unteren Teil des alten Dorfs. Dieses liegt am flach geneigten untersten Teil des Hangs, umgeben von hügeligen Wiesen und Feldern (U-RI I) sowie Neubaugebieten.

ERHALTUNGSZIEL

Konflikte, Störfaktoren: [Wie gefährdet ist die Ganzheit?]

- Störende Neubauten (1.0.5)
- Als Folge der ungeordneten Bautätigkeit in der nördlichen, westlichen, vor allem aber der südlichen Umgebung, die bereits in der 1. H. des 20. Jh.s einsetzte, ist das äussere Ortsbild nur noch teilweise ablesbar.

Spezielle Erhaltungshinweise: [Wie ist die Ganzheit zu erhalten?]

- Die unauffälligen und daher weniger störenden Neu- und Umbauten (1.0.3) sind nur in der vorhandenen Anzahl noch erträglich. Weitere Eingriffe dieser Art würden das Dorfbild empfindlich stören.
- Die bestehenden Altbauten sind somit allesamt wesentliche Elemente der Struktur und damit erhaltenswert.

S0

2

Matzendorf

- Matzendorf

2

Oberdorf

AUFNAHMEKATEGORIE**QUALITÄTEN**
innerhalb G, B**BEDEUTUNG**
für das Ortsbild**ERHALTUNGSZIEL**

L Lage

L 1.1

L 1.2

B Bebauung

B 1.2

B 2.2

B 3.2

B 4.2

E Epochen

E 1.1

E 2.1

E 2.2

K Konflikte

K 1.1

K 2.1



räumlich

architektur-
historisch**QUALITÄTEN innerhalb G, B**

Wesentliche Merkmale der Ganzheit: [Was ist wie wertvoll vorhanden?]

- Wesentliche Merkmale der Ganzheit wie in G 1.
- Die Bauten umschliessen einen weiten, in Ost-West-Richtung verlaufenden Strassenraum längs zum leicht ansteigenden Gelände am Hangfuss.

BEDEUTUNG für das Ortsbild

Beziehung der Ganzheit zum Ortsbild: [Welche Merkmale machen diese Bedeutung aus?]

G 2 umfasst den oberen Teil des im flach geneigten Hangfussbereich gelegenen alten Dorfs. In diesem Dorfteil ist dank der geringeren Zahl von Veränderungen der bäuerliche Charakter noch besonders stark spürbar.

ERHALTUNGSZIEL

Konflikte, Störfaktoren: [Wie gefährdet ist die Ganzheit?]

Spezielle Erhaltungshinweise: [Wie ist die Ganzheit zu erhalten?]

U

KT. BEZ. GEMEINDE			ORT	ZO	RI	BENENNUNG
SO	2	MATZENDORF	- Matzendorf		I	allseit. Nahumgebung

AUFNAHMEKATEGORIE

U Umgebung

U 1.1

U 2.1

**BEDEUTUNG für das Ortsbild****ERHALTUNGSZIEL****BEDEUTUNG für das Ortsbild**

Beschaffenheit; Beziehung zu Ortsbildteilen:

flache bis leicht geneigte (im Norden) Felder und Wiesen mit Obstbäumen im Nahbereich des Dorfs bilden einen wichtigen Bestandteil des Ortsbilds

ERHALTUNGSZIEL

Konflikte, Störfaktoren:

Spezielle Erhaltungshinweise:

U

KT. BEZ. GEMEINDE			ORT	ZO	RI	BENENNUNG
SO	2	MATZENDORF	- Matzendorf		II	Neubaugebiete

AUFNAHMEKATEGORIE

U Umgebung

U 1.1

U 2.1

**BEDEUTUNG für das Ortsbild****ERHALTUNGSZIEL****BEDEUTUNG für das Ortsbild**

Beschaffenheit; Beziehung zu Ortsbildteilen:

Planlose Besiedlung der Nahumgebung im Bereich der Ortsausgänge mit Neubauten, vorallem Einfamilienhäusern in der üblichen Allerwelts-Architektur

ERHALTUNGSZIEL

Konflikte, Störfaktoren:

siehe G 1 / besonders störend sind die Neubauten in erhöhter Lage am süd-orientierten Hang

Spezielle Erhaltungshinweise: durch intensive Bepflanzung und geeignete Farbgebung kann die Störwirkung gemildert werden / der vorhandene traditionelle Baumbestand ist zu schonen.

E

KT. BEZ. GEMEINDE

ORT

G B E BENENNUNG

SO

2

MATZENDORF

- Matzendorf

G

B

E

BENENNUNG

G B E BENENNUNG

Foto-Nr.

BEDEUTUNG

ERHALTUNGSZIEL

1

0

1

Strassenraum

 Hinweis
 störend

Lage/Stellung, Bebauung, Epoche, Konflikte: durch dichte, teils geschlossene Bebauung
klar definierte Strassenraume mit grosszügigen Dimensionen

G B E BENENNUNG

Foto-Nr.

BEDEUTUNG

ERHALTUNGSZIEL

1

0

2

Schulhaus

 Hinweis
 störend

Lage/Stellung, Bebauung, Epoche, Konflikte: schliesst durch seine axiale Stellung den
südlichen Strassenraum ab
19. Jh.

G B E BENENNUNG

Foto-Nr.

BEDEUTUNG

ERHALTUNGSZIEL

1.

0

3

Neu- und Umbauten

 Hinweis
 störend

Lage/Stellung, Bebauung, Epoche, Konflikte: Neu- und Umbauten aller Art (Wohn-Geschäfts-
haus, Wirtschaft, Bauernhof) die dank unauffälliger, wenn auch nicht optimaler
äusserer Gestaltung kaum stören

G B E BENENNUNG

Foto-Nr.

BEDEUTUNG

ERHALTUNGSZIEL

1

0

4

Allerheiligenkapelle

 Hinweis
 störend

Lage/Stellung, Bebauung, Epoche, Konflikte: am südlichen Dorfeingang
um 1700 gebaut

G B E BENENNUNG

Foto-Nr.

BEDEUTUNG

ERHALTUNGSZIEL

1

0

5

Neubauten

 Hinweis
 störend

Lage/Stellung, Bebauung, Epoche, Konflikte: an der Hauptstrasse
unpassend in Volumen, Propprtionen, Gestaltung und Material
(Biberschwanz-Dachdeckung genügt nicht)

G B E BENENNUNG

Foto-Nr.

BEDEUTUNG

ERHALTUNGSZIEL

0

0

6

Wohnaus-Neubauten

 Hinweis
 störend

Lage/Stellung, Bebauung, Epoche, Konflikte: besonders störend durch exponierte Lage am
nordöstlichen Hang