



Kt.	Bez.	Gemeinde	Ort
SO	5	Rohr	— Rohr

Datum/Bearbeiter

1. Fassung 06.80/03.81 /nvh

Nachträge

- aufgenommen
- besucht, nicht aufgenommen
- Hinweis Streusiedlung

Siedlungsentwicklung

Historischer und räumlicher Zusammenhang der wesentlichen Gebiete, Baugruppen, Umgebungen und Einzelelemente; Konflikte; spezielle Erhaltungshinweise.

Von der weiten Ebene um Stüsslingen durch eine Klus getrennt, liegt die kleine Gemeinde Rohr in einem Juratal am Weg über die Schafmatt. Dieser Passübergang wurde im Mittelalter viel von Pilgern aus dem Elsass nach Einsiedeln begangen. An der Stelle der im 13. Jh. gegründeten St. Ulrich-Kapelle, Station der Pilger, wurde im 17. Jh. das heutige, spätgotische Kirchlein errichtet (E 0.0.1). Wegen der Abgeschlossenheit der Gemeinde ging die industrielle Entwicklung an Rohr spurlos vorbei. Seit 1850 hat die kleine Bevölkerung um die Hälfte abgenommen. Auf der Siegfriedkarte von 1878 sind schon alle Hauptbauten eingetragen und seit dem zweiten Weltkrieg ist kein einziges Einfamilienhaus in der Gemeinde gebaut worden!

Der Weiler (G 1) setzt sich aus etwa einem Dutzend Höfen zusammen, die in lockerer, kaum strukturierter Anordnung beidseits der Strasse stehen. Die zweigeschossigen, verputzten "Dreisässenhäuser" aus dem 19. Jh. sind meist renoviert worden oder weisen kleinere Umbauten auf. Nur der neue, flache Saalbau des Restaurants (1.0.3) und der dazugehörige Parkplatz stören das innere Ortsbild. - Am westlichen Ortsrand steht das letzte vollständig erhaltene Strohdachhaus des Kantons (E 0.0.4).

Der Weg über die Schafmatt wurde vor wenigen Jahren zu einer Fahrstrasse ausgebaut. Die Linienführung wurde oberhalb des Restaurants geändert: sie führt heute in weitem Bogen am obersten Teil des Weilers vorbei und steigt dann in einer langen Rampe an (0.0.9). Auch der Strassenabschnitt zur Klus wurde von den Höfen (0.0.6/7) weg zur Bachmulde hin verlegt (0.0.8).

Blickt man von den Jurahängen zum stillen Weiler hinab, der in einer Mulde eingebettet ist, so fällt einem die einheitliche, ungestörte Dachlandschaft auf. Die steilen Hänge mit ihren Obstbäumen und verstreuten Einzelhöfen bilden einen intakten Rahmen.

Qualifikation

Vergleichsraster

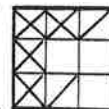
- | | |
|---|--|
| <input type="checkbox"/> Stadt (Flecken) | <input checked="" type="checkbox"/> Dorf |
| <input type="checkbox"/> Kleinstadt (Flecken) | <input type="checkbox"/> Weiler |
| <input type="checkbox"/> Verstädtertes Dorf | <input type="checkbox"/> Spezialfall |

Lagequalitäten

räumliche Qualitäten

architekturhistorische Qualitäten

zusätzliche Qualitäten



Bewertung des Ortsbildes im regionalen Vergleich

Kleiner, abgeschiedener Weiler in einem Juratal. Da es sich jedoch um eine selbstständige Gemeinde handelt, wurde das Ortsbild im ISOS dem Vergleichsraster "Dorf" zugeordnet.

Besondere Lagequalitäten dank der reizvollen Situierung in einer Mulde, eingebettet von steilen, obstbaumbestandenen, durch keinen Neubau beeinträchtigen Wiesenhängen.

Keine besonderen räumlichen Qualitäten, jedoch zusammenhängendes inneres Ortsbild.

Gesamthaft keine architekturhistorischen Qualitäten des Ortsbilds mit den typischen, jedoch teilweise umgebauten "Dreisässenhäusern". Die kleine Ortschaft besitzt zwei Einzelbauten von gewisser architekturhistorischer Bedeutung: die St. Ulrich-Kapelle und das letzte vollständig erhaltene Strohdachhaus.

Nachträge

Gebiete, Baugruppen, Umgebungs-Zonen, Umgebungs-Richtungen und Einzelelemente *

	Nummer	Benennung	Aufnahmekategorie	räumliche Qualität	arch. hist. Qualität	Bedeutung	Erhaltungsziel	Hinweis	störend	Foto-Nummer
G	1	Kleiner Weiler in Talmulde	A	/	/	X	A			2,12-16,18-20
U-Ri	I	Unverbautes Juratal. Einzelhöfe.	a		X	a				7-9,17,18
U-Ri	II	Unverbauter Taleingang zur Klus.	a		/	a				22
E	0.0.1	St.Ulrich-Kapelle,17.Jh.,1946 rest.			X	A				1,3
	1.0.2	Kleine neue Garage am Bach.						o		15
	1.0.3	Saalanbau, Parkplatz beim Restaurant						o		20
E	0.0.4	Letztes Strohdachhaus in SO,18.Jh.			X	A				11
	0.0.5	Bauernhaus und Schule, Ende 19.Jh.						o		4,5
	0.0.6	Zwei Bauernhäuser, E.19./A. 20.Jh.						o		6
	0.0.7	Dreisässenhof mit Nebenbauten,19.Jh						o		21
	0.0.8	Neuangelegte Strasse.						o		2,6
	0.0.9	Neue Fahrstrasse zum Schafmatt-Pass						o		-

* ausführlicher Beschrieb auf A-, U- und E-Blättern: vorhanden/nicht vorhanden

GP

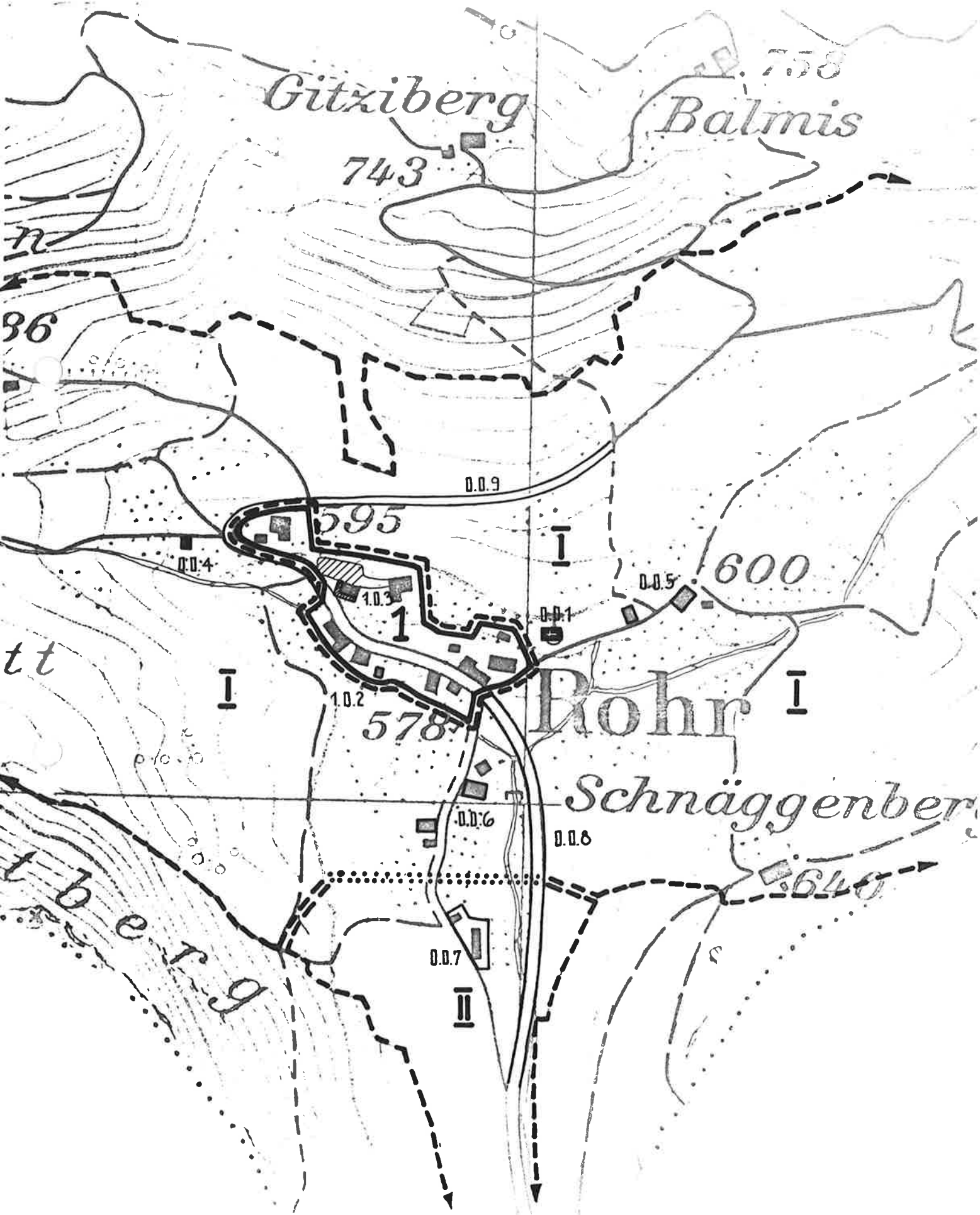
KT BEZ GEMEINDE

ORT

SO 5 Rohr

- Rohr

PLAN 1:5000



P

KT BEZ GEMEINDE

ORT

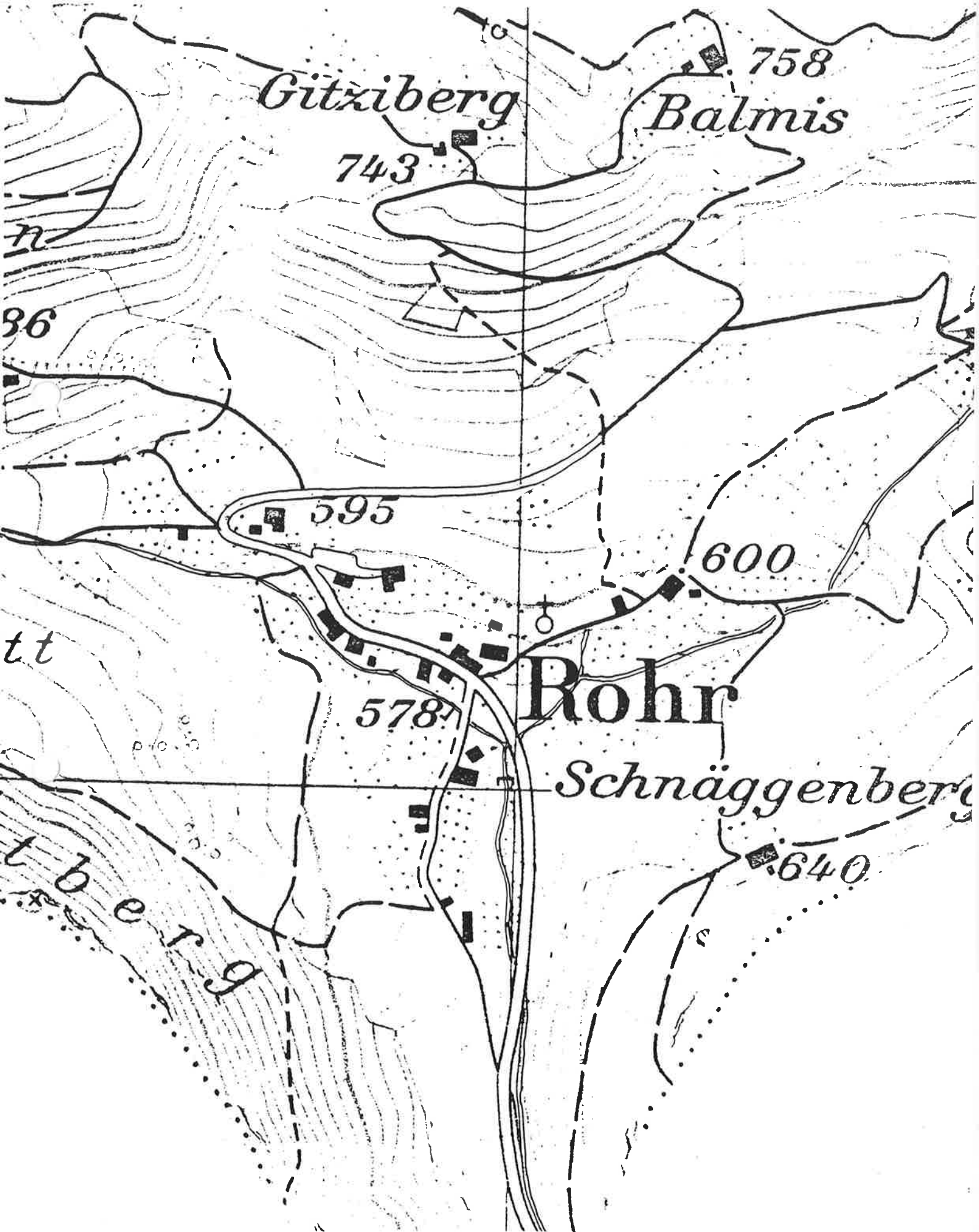
SO

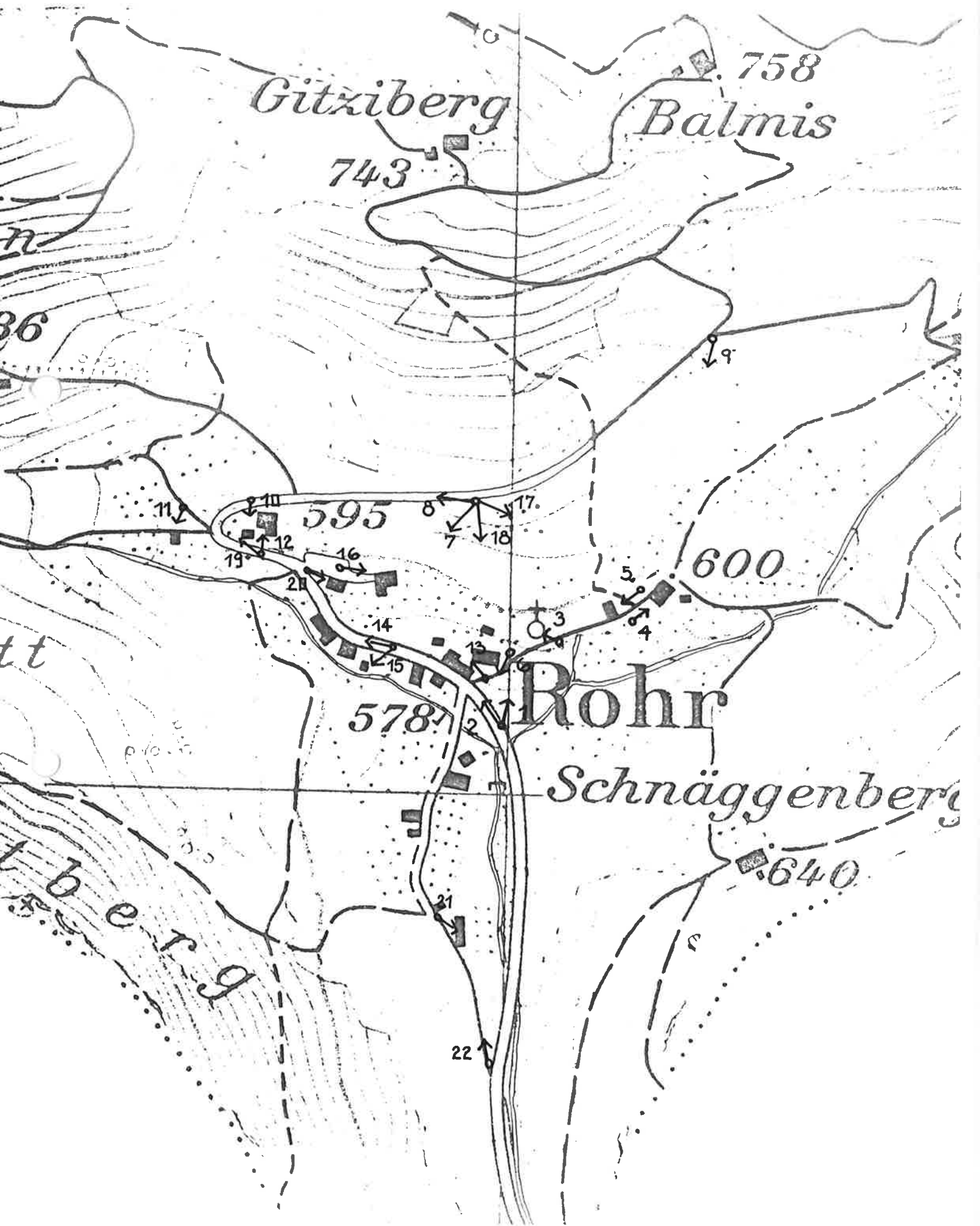
5

Rohr

- Rohr

PLAN 1:5000





F

KT. BEZ. GEMEINDE

ORT

FILM NUMMER

SO

5

Rohr

- Rohr

FOTO

4210 / 4211



4210

1



4211

7



13



2



8



14



3



9



15



4



10



16



5



11



17



6



12



18

F

KT.	BEZ.	GEMEINDE	ORT
SO	5	Rohr	→ Rohr

FOTO	FILM NUMMER
4211	4211



4211

19



20



21



22