



Kt.	Bez.	Gemeinde	Ort
SO	6	Winistorf	— Mösli

Datum/Bearbeiter
1. Fassung 07.81 / nvh

Nachträge			

- aufgenommen
- besucht, nicht aufgenommen
- Hinweis Streusiedlung

Siedlungsentwicklung

Historischer und räumlicher Zusammenhang der wesentlichen Gebiete, Baugruppen, Umgebungen und Einzelelemente; Konflikte; spezielle Erhaltungshinweise.

Der abgelegene Weiler Mösli liegt in einer weiten Mulde in der Südostecke des Bezirks Kriegstetten. Er steht zum 400 Meter weiter südlich gelegenen Weiler Winistorf in unbeeinträchtigtter Sichtbeziehung.


Auf der Siegfriedkarte von 1884 sind 7 Bauten eingetragen, regionaltypische, verputzte "Dreisässenhäuser" mit abgewalmttem Satteldach. Die aus dem 19. Jh. stammenden Bauten wurden zum Teil renoviert oder umgebaut. In den letzten Jahren ist südöstlich des Weilers eine kleine Einfamilienhauszone entstanden.

Mösli erreicht den quantitativen Schwellenwert nicht und weist auch keine nennenswerten Qualitäten auf. Der Ort wird deshalb nicht in das Inventar aufgenommen.

Qualifikation

Vergleichsraster

- | | |
|--|-----------------------------------|
| <input type="radio"/> Stadt (Flecken) | <input type="radio"/> Dorf |
| <input type="radio"/> Kleinstadt (Flecken) | <input type="radio"/> Weiler |
| <input type="radio"/> Verstädtertes Dorf | <input type="radio"/> Spezialfall |

Lagequalitäten	
räumliche Qualitäten	
architekturhistorische Qualitäten	
zusätzliche Qualitäten	

Bewertung des Ortsbildes im regionalen Vergleich



Kt. Bez. Gemeinde

Ort

SO 6 Winistorf

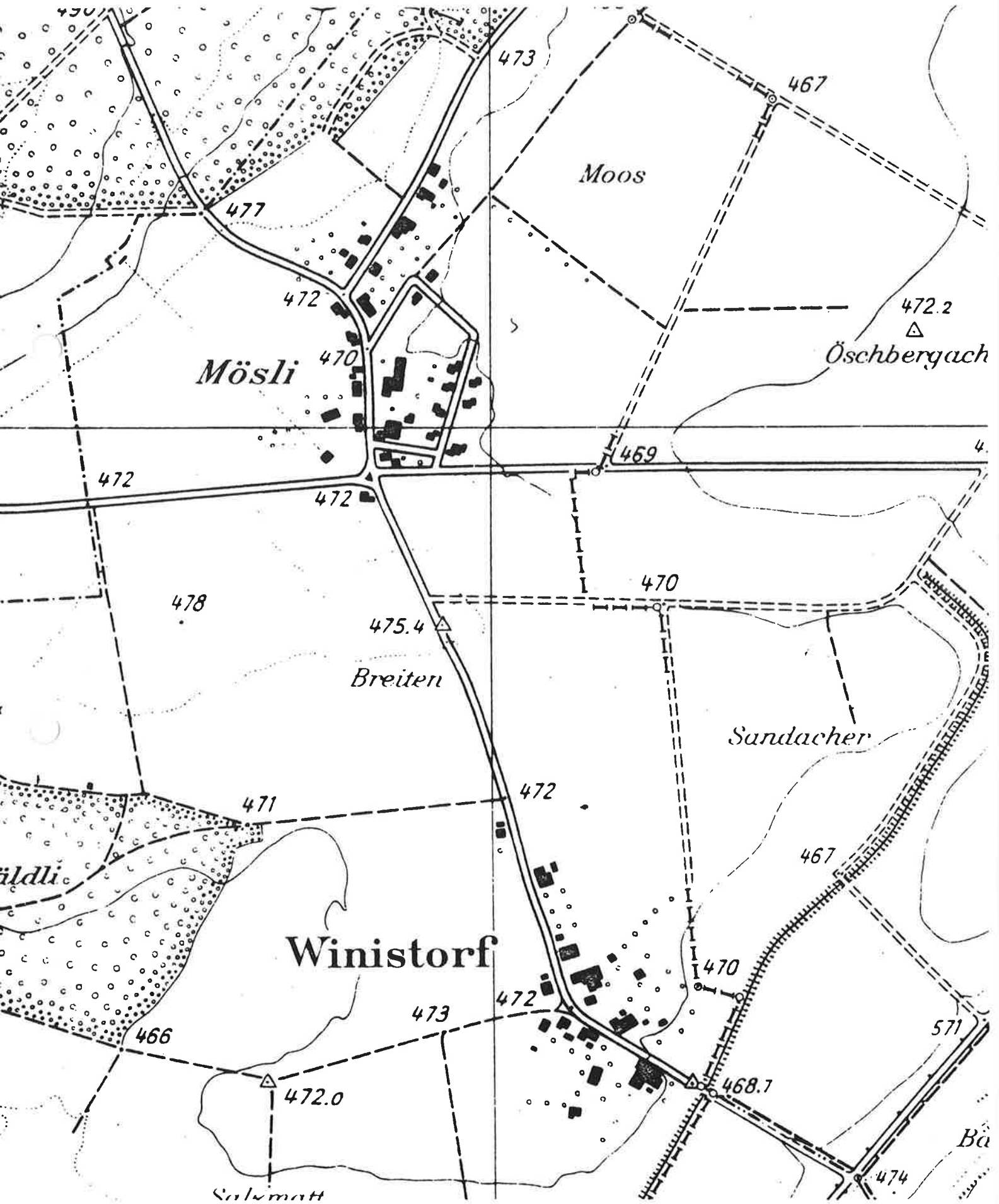
— Mösli

1. Fassung

Massstab 1 : 5000

Nachträge

--	--	--	--	--	--	--	--





Kt. Bez. Gemeinde

Ort

SO 6 Winistorf

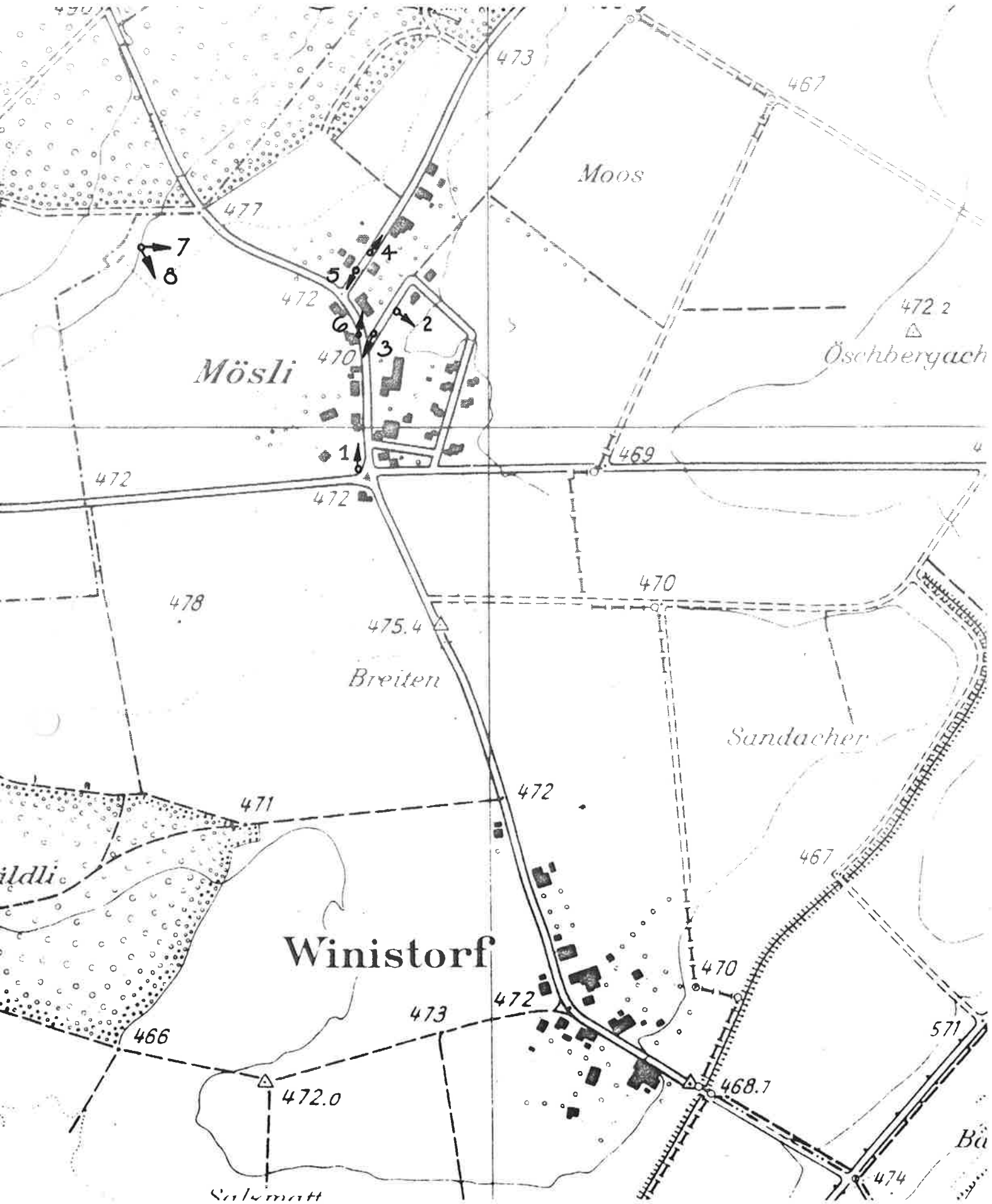
— Mösli

1. Fassung

Massstab 1 : 5000

Nachträge

--	--	--	--	--	--	--	--



F

Kt. Bez. Gemeinde

Ort

Film-Nummer

SO

6

Winistorf

— Mösli

4590



01



7+8



02



03



04



05



06