

Gemeinde z.B. Laupersdorf

Strasse z.B. Thalstrasse

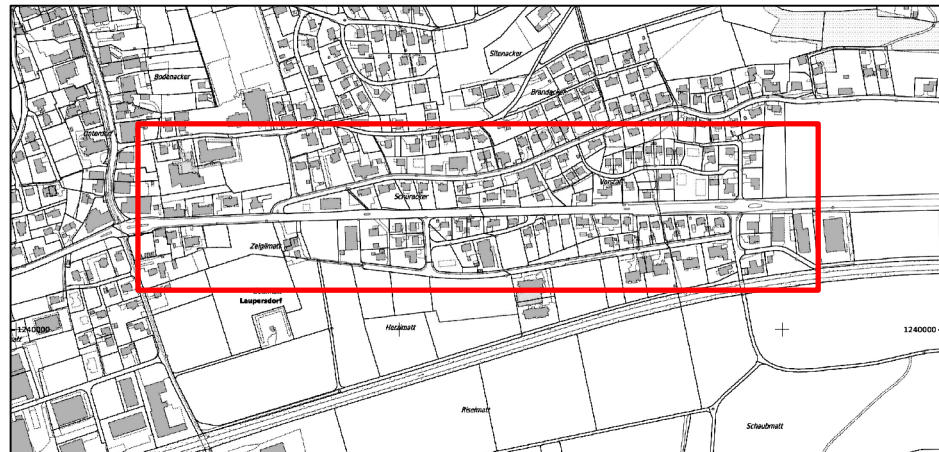
Abschnitt / Objekt z.B. Unterdorf bis Karnismatt
Reservezeile

Projekt z.B. Strassensanierung mit Ausbau Bushaltestellen

Projektphase Bewilligungsverfahren / Auflageprojekt

Inhalt **Auflagedossier**

Übersicht



Achs-Nr.	XXXX
Bezugspunkt (BP)	X + XXX m bis X + XXX m
Achs-Nr.	XXXX
Bezugspunkt (BP) (ev. leer lassen)	X + XXX m bis X + XXX m
Objekt-Nr. KB	X/X/X
Projekt-Nr.	XTK.XXXXX.Y

Dok.-Nr.	xxxxxxxx	
Format	X.XX / Y.YY / A4	
	Kürzel	Datum
Erstellt	XXX	TT.MM.JJJJ
Geprüft	XXX	TT.MM.JJJJ
Freigabe	XXX	TT.MM.JJJJ
Revidiert Index A	XXX	TT.MM.JJJJ
Geprüft	XXX	TT.MM.JJJJ
Freigabe	XXX	TT.MM.JJJJ

Auflagedossier Kantonalen Erschliessungsplan

Inhaltsverzeichnis

mit Genehmigungsinhalt

Titel	Massstab	Datum	Plan/ Dok.-Nr.
Erschliessungsplan	1 : 500		
Situation	1 : 200		
Längenprofil	1 : 500/50		
Querprofile	1 : 100		
Rodungsgesuch, Formular Seiten 1-3			
Rodungsplan, Situation	1 : 500 - 2'000		
Rodungsersatzplan, Situation	1 : 500 - 2'000		

(Hinweis für Planer:
bei Rodungs-/ ersatzplan geeigneten Massstab wählen)

mit Orientierungsinhalt

Titel	Massstab	Datum	Plan/ Dok.-Nr.
Normalprofile	1 : 50		
Landerwerbsplan	1 : 200		
Signalisations-/ Markierungsplan	1 : 200		
Bau- und Verkehrsphasenplan	1 : 1'000		
Werkleitungen	1 : 200		
Technischer Bericht mit KV und Beilagen			
Kartenausschnitt Rodungsgesuch	1 : 25'000		

ergänzende orientierende Unterlagen

(Hinweis für Planer:
nur kantonale Pläne und Unterlagen)

Titel	Massstab	Datum	Plan/ Dok.-Nr.
z.B. Profilierungsplan	1 : ...		
z.B. Ist-Zustandsplan (Luftaufnahmen, Fotos)	1 : ...		
z.B. Gestaltungsdarstellungen, Perspektiven	1 : ...		
z.B. Spezialpläne (Kunstabauten, LSA, VT)	1 : ...		
z.B. Material-/ Ressourcenbewirtschaftung	1 : ...		
ev. weitere			

Genehmigungsinhalt

Gemeinde z.B. Laupersdorf

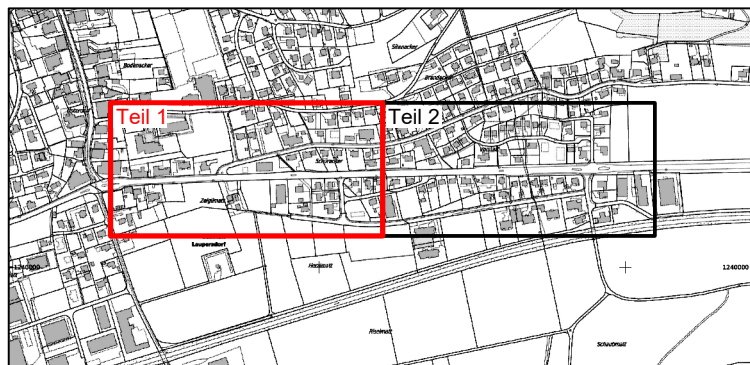
Strasse z.B. Thalstrasse

Abschnitt / Objekt z.B. Unterdorf bis Karnismatt
Reservezeile

Projekt z.B. Strassensanierung mit Ausbau Bushaltestellen

Projektphase Bewilligungsverfahren / Auflageprojekt

Inhalt **Erschliessungsplan 1 : 500**
z.B. Teil 1



Als Auflageplan im Sinne von §68 des kantonalen Planungs- und Baugesetzes vom 3. Dezember 1978 festgestellt,

Solothurn,

Öffentliche Auflage vom
bis

BAU- UND JUSTIZDEPARTEMENT
der Kantonsingenieur

Achs-Nr.	XXXX
Bezugspunkt (BP)	X + XXX m bis X + XXX m
Achs-Nr.	XXXX
Bezugspunkt (BP) (ev. leer lassen)	X + XXX m bis X + XXX m
Objekt-Nr. KB	X/X/X
Projekt-Nr.	XTK.XXXXX.Y

Plan-Nr.	xxxxxxxx	
Format	X.XX / Y.YY / A4	
	Kürzel	Datum
Erstellt	XXX	TT.MM.JJJJ
Geprüft	XXX	TT.MM.JJJJ
Freigabe	XXX	TT.MM.JJJJ
Revidiert Index A	XXX	TT.MM.JJJJ
Geprüft	XXX	TT.MM.JJJJ
Freigabe	XXX	TT.MM.JJJJ

Amt für Verkehr und Tiefbau
Rötihof, Werkhofstrasse 65, 4509 Solothurn
Telefon 032 627 26 33
E-Mail avt@bd.so.ch / www.avt.so.ch

Firmenlogo Ingenieurbüro

Legende

Genehmigungsinhalt

- Fahrbahn Kantonsstrasse
- Fahrbahn Gemeindestrasse
- privater Vorplatz
- Busspur / Bushaltestelle
- Gehweg
- Radstreifen / Radweg
- kombinierter Rad-/ Gehweg
- Bereich Buswartehaus / Velounterstand
- Mittelbereich
- Verkehrsinsel
- Grünfläche
- Gewässer
- Rampe
- Böschung
- Baum fällen / Strauch, Gebüsch entfernen
- Zaun / Sichtschutzwand
- Mauer / Lärmschutzwand
- Rückbau / Abbruch
- Baulinie Strasse kantonal
- Vorbaulinie kantonal
- Baulinie Strasse aufheben
- Ein- / Ausfahrt
- Ein- / Ausfahrt aufheben
- Sichtberme (§50 KBV)
- Rand / Abgrenzung Projekt
- Geltungsbereich Erschliessungsplan

Orientierungsinhalt (bestehend)

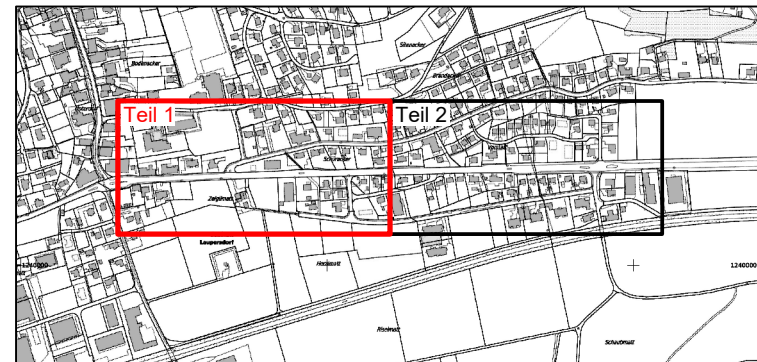
- Fahrbahn
- privater Vorplatz
- Gehweg
- Grünfläche
- Gewässer
- Baum / Strauch, Gebüsch
- Böschung
- Zaun / Sichtschutzwand
- Mauer / Lärmschutzwand
- Ein- / Ausfahrt
- Baulinie Strasse kantonal
- Baulinie Strasse kommunal
- Gestaltungsbaulinie kommunal
- Vorbaulinie
- Waldabstandslinie / Baulinie Hecke
- Baulinie Gewässer
- Gestaltungsplan
- Bauzonengrenze
- Grundwasserschutz - Zone

Orientierungsinhalt (neu)

- Baum / Strauch, Gebüsch
- Lichtsignalanlage / Steuergerät
- Projekte Dritter / Gemeinde
(separates, z.B. kommunales Bewilligungsverfahren)

Dem Plan kommt gleichzeitig die Bedeutung der Baubewilligung gemäss § 39 Abs. 4 PBG zu. Signalisation und Markierung sind nicht Gegenstand der Planaufgabe und werden nur zur besseren Übersichtlichkeit dargestellt.

Gemeinde z.B. Laupersdorf
Strasse z.B. Thalstrasse
Abschnitt / Objekt z.B. Unterdorf bis Karnismatt Reservezeile
Projekt z.B. Strassensanierung mit Ausbau Bushaltestellen
Projektphase Bewilligungsverfahren / Auflageprojekt
Inhalt **Situation 1 : 200**
z.B. Teil 1



Als Auflageplan im Sinne von §68 des kantonalen Planungs- und Baugesetzes vom 3. Dezember 1978 festgestellt,

Solothurn,
Öffentliche Auflage vom
bis

BAU- UND JUSTIZDEPARTEMENT
der Kantonsingenieur

Achs-Nr.	XXXX
Bezugspunkt (BP)	X + XXX m bis X + XXX m
Achs-Nr.	XXXX
Bezugspunkt (BP) (ev. leer lassen)	X + XXX m bis X + XXX m
Objekt-Nr. KB	X/X/X
Projekt-Nr.	XTK.XXXXX.Y

Plan-Nr.	xxxxxxxx	
Format	X.XX / Y.YY / A4	
Erstellt	Kürzel	Datum
Geprüft	XXX	TT.MM.JJJJ
Freigabe	XXX	TT.MM.JJJJ
Revidiert Index A	XXX	TT.MM.JJJJ
Geprüft	XXX	TT.MM.JJJJ
Freigabe	XXX	TT.MM.JJJJ

Amt für Verkehr und Tiefbau
Röthhof, Werkhofstrasse 65, 4509 Solothurn
Telefon 032 627 26 33
E-Mail avt@bd.so.ch / www.avt.so.ch

Firmenlogo Ingenieurbüro

Legende

Genehmigungsinhalt

	Fahrbahn Kantonsstrasse		Betonbelag
	Fahrbahn Gemeindestrasse		Pflasterung
	privater Vorplatz		Naturbelag
	Busspur / Bushaltestelle		Ruderalfläche
	Gehweg		Rampe
	Radstreifen / Radweg		Böschung
	kombinierter Rad-/ Gehweg		Baum fällen / Strauch, Gebüsch entfernen
	Bereich Buswartehaus / Velounterstand		Zaun / Sichtschutzwand
	Mittelbereich		Mauer / Lärmschutzwand
	Verkehrinsel		Rückbau / Abbruch
	Grünfläche		Strassen-/ Platzentwässerung
	Gewässer		Strassen-/ Platzentwässerung Schacht inkl. Ableitung zu Lasten Dritte
	vorübergehende Landbeanspruchung während Bau		Mauer sanieren
			Gefälle Vorplatz
			Rand / Abgrenzung Projekt
			Geltungsbereich

Fahrbahn Kantonsstrasse
Deckschicht SDA 8-12, PmB 45/80-65 E

Gehweg Kantonsstrasse
Deckschicht AC 8 N, B 70/100

Dem Plan kommt gleichzeitig die Bedeutung der Baubewilligung gemäss § 39 Abs. 4 PBG zu.

Signalisation und Markierung sind nicht Gegenstand der Planaufgabe und werden nur zur besseren Übersichtlichkeit dargestellt.

(Hinweis für Planer, gilt für alle Pläne:
In der Legende wird nur dargestellt, was auf den Plänen enthalten ist. Sind mehrere Pläne unterschiedlicher Abschnitte vorhanden (z.B. Situation Teil 1, Teil 2, etc.), dürfen identische Legenden zur Anwendung kommen.)

Genehmigungsinhalt Abschlüsse

Orientierungsinhalt (neu)

	Baum / Strauch, Gebüsch
	Lichtsignalanlage / Steuergerät
	Projekte Dritter / Gemeinde (separates, z.B. kommunales Bewilligungsverfahren)

Fahrbahn Kantonsstrasse

Deckschicht	30 mm	Materialisierung siehe Genehmigungsinhalt
Binderschicht	55 mm	AC B 16 S, PmB 45/80-50 C
Tragschicht	65 mm	AC T 22 N, B 50/70
Planie	50 mm	Ungebundenes Gemisch 0/16, nicht normiert, recycelte Gesteinskörnungen
Fundation	500 mm	Ungebundenes Gemisch 0/45, nach SN 670 119-NA, recycelte Gesteinskörnungen

Gehweg Kantonsstrasse

Deckschicht	25 mm	Materialisierung siehe Genehmigungsinhalt
Tragschicht	45 mm	AC T 16 N, B 70/100
Planie	50 mm	Ungebundenes Gemisch 0/16, nicht normiert, recycelte Gesteinskörnungen
Fundation	400 mm	Ungebundenes Gemisch 0/45, nach SN 670 119-NA, recycelte Gesteinskörnungen

Fahrbahn Gemeindestrasse

Deckschicht	35 mm	AC 11 N, B 50/70
Tragschicht	65 mm	AC T 22 N, B 50/70
Planie	50 mm	Ungebundenes Gemisch 0/16, nicht normiert, recycelte Gesteinskörnungen
Fundation	400 mm	Ungebundenes Gemisch 0/45, nach SN 670 119-NA, recycelte Gesteinskörnungen

Orientierungsinhalt (bestehend)

	Fahrbahn		Baum / Strauch, Gebüsch
	privater Vorplatz		Böschung
	Gehweg		Zaun / Sichtschutzwand
	Grünfläche		Mauer / Lärmschutzwand
	Gewässer		Strassenentwässerung
			Gefälle Vorplatz

Genehmigungsinhalt

Gemeinde z.B. Laupersdorf

Strasse z.B. Thalstrasse

Abschnitt / Objekt z.B. Unterdorf bis Karnismatt
Reservezeile

Projekt z.B. Strassensanierung mit Ausbau Bushaltestellen

Projektphase Bewilligungsverfahren / Auflageprojekt

Inhalt **Längenprofil 1 : 500/50**
z.B. Teil 1

Legende

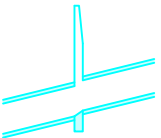
Genehmigungsinhalt

— Projekt

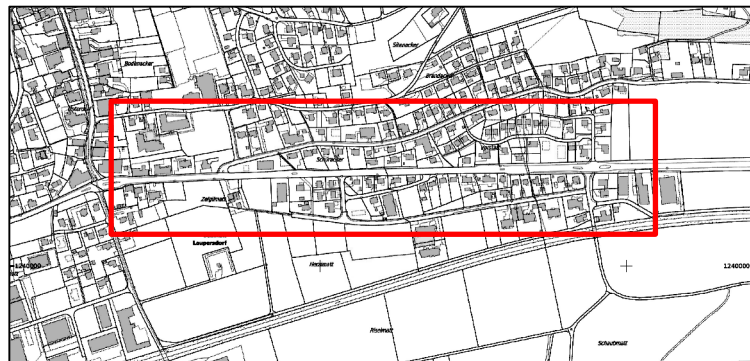
Orientierungsinhalt (bestehend)

— Terrain

Orientierungsinhalt (neu)

 Strassenentwässerung

Dem Plan kommt gleichzeitig die Bedeutung der Baubewilligung gemäss § 39 Abs. 4 PBG zu.



Als Auflageplan im Sinne von §68 des kantonalen Planungs- und Baugesetzes vom 3. Dezember 1978 festgestellt,

Solothurn,

Öffentliche Auflage vom
bis

BAU- UND JUSTIZDEPARTEMENT
der Kantonsingenieur

Achs-Nr.	XXXX
Bezugspunkt (BP)	X + XXX m bis X + XXX m
Achs-Nr.	XXXX
Bezugspunkt (BP) (ev. leer lassen)	X + XXX m bis X + XXX m
Objekt-Nr. KB	X/X/X
Projekt-Nr.	XTK.XXXXX.Y

Plan-Nr.	xxxxxxxx	
Format	X.XX / Y.YY / A4	
	Kürzel	Datum
Erstellt	XXX	TT.MM.JJJJ
Geprüft	XXX	TT.MM.JJJJ
Freigabe	XXX	TT.MM.JJJJ
Revidiert Index A	XXX	TT.MM.JJJJ
Geprüft	XXX	TT.MM.JJJJ
Freigabe	XXX	TT.MM.JJJJ

Genehmigungsinhalt

Gemeinde z.B. Laupersdorf

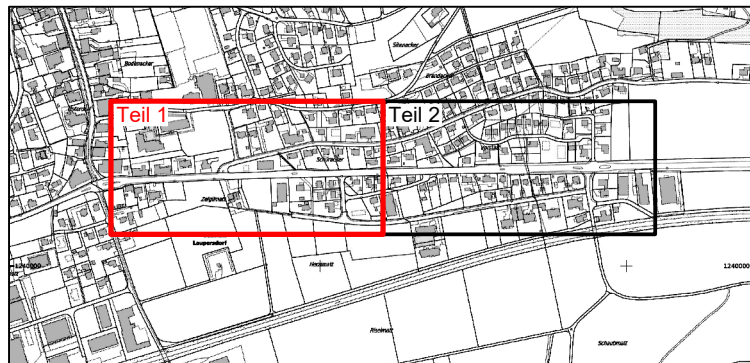
Strasse z.B. Thalstrasse

Abschnitt / Objekt z.B. Unterdorf bis Karnismatt Reservezeile

Projekt z.B. Strassensanierung mit Ausbau Bushaltestellen

Projektphase Bewilligungsverfahren / Auflageprojekt

Inhalt **Querprofile 1 : 100**
z.B. Teil 1



Als Auflageplan im Sinne von §68 des kantonalen Planungs- und Baugesetzes vom 3. Dezember 1978 festgestellt,

Solothurn,

Öffentliche Auflage vom
bis

BAU- UND JUSTIZDEPARTEMENT
der Kantonsingenieur

Achs-Nr.	XXXX
Bezugspunkt (BP)	X + XXX m bis X + XXX m
Achs-Nr.	XXXX
Bezugspunkt (BP) (ev. leer lassen)	X + XXX m bis X + XXX m
Objekt-Nr. KB	X/X/X
Projekt-Nr.	XTK.XXXXX.Y

Plan-Nr.	xxxxxxxx	
Format	X.XX / Y.YY / A4	
	Kürzel	Datum
Erstellt	XXX	TT.MM.JJJJ
Geprüft	XXX	TT.MM.JJJJ
Freigabe	XXX	TT.MM.JJJJ
Revidiert Index A	XXX	TT.MM.JJJJ
Geprüft	XXX	TT.MM.JJJJ
Freigabe	XXX	TT.MM.JJJJ

Legende

Genehmigungsinhalt

- Projekt
- Rückbau / Abbruch
- Parzellengrenze, neu
- Parzellengrenze, aufheben
- Mauer neu / sanieren
- Lärmschutzwand
- Zaun / Sichtschutzwand
- Baum fällen / Strauch, Gebüsch entfernen

Orientierungsinhalt (bestehend)

- Terrain
- Parzellengrenze
- Mauer
- Lärmschutzwand
- Zaun / Sichtschutzwand
- Baum / Strauch, Gebüsch

Orientierungsinhalt (neu)

- Baum / Strauch, Gebüsch

Dem Plan kommt gleichzeitig die Bedeutung der Baubewilligung gemäss § 39 Abs. 4 PBG zu.

Genehmigungsinhalt

Gemeinde z.B. Laupersdorf

Strasse z.B. Thalstrasse

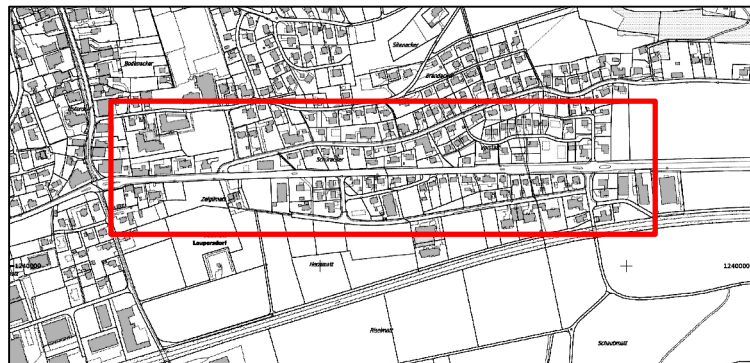
Abschnitt / Objekt z.B. Unterdorf bis Karnismatt Reservezeile

Projekt z.B. Strassensanierung mit Ausbau Bushaltestellen

Projektphase Bewilligungsverfahren / Auflageprojekt

Inhalt **Rodungsplan, Situation 1 : 500 - 2'000**

(Hinweis für Planer:
geeigneten Massstab wählen)



Als Auflageplan im Sinne von §68 des kantonalen Planungs- und Baugesetzes vom 3. Dezember 1978 festgestellt,

Solothurn,

Öffentliche Auflage vom
bis

BAU- UND JUSTIZDEPARTEMENT
der Kantonsingenieur

Achs-Nr.	XXXX
Bezugspunkt (BP)	X + XXX m bis X + XXX m
Achs-Nr.	XXXX
Bezugspunkt (BP) (ev. leer lassen)	X + XXX m bis X + XXX m
Objekt-Nr. KB	X/X/X
Projekt-Nr.	XTK.XXXXX.Y

Plan-Nr.	xxxxxxxx	
Format	X.XX / Y.YY / A4	
	Kürzel	Datum
Erstellt	XXX	TT.MM.JJJJ
Geprüft	XXX	TT.MM.JJJJ
Freigabe	XXX	TT.MM.JJJJ
Revidiert Index A	XXX	TT.MM.JJJJ
Geprüft	XXX	TT.MM.JJJJ
Freigabe	XXX	TT.MM.JJJJ

Legende

Genehmigungsinhalt


- 31 m² definitive Rodungsfläche
- 59 m² temporäre Rodungsfläche

Orientierungsinhalt (bestehend)

- Waldgrenze gemäss Waldfeststellung

Orientierungsinhalt (neu)

- Projekt (Hinweis für Planer: nur Projekttrand darstellen, keine Flächen bzw. Farben)
- vorübergehende Landbeanspruchung während Bau (Hinweis für Planer: für grössere Beanspruchung wie Installationsplatz, Deponiefläche, provisorische Verkehrsführung, etc.)



Dem Plan kommt gleichzeitig die Bedeutung der Baubewilligung gemäss § 39 Abs 4 PBG zu.

Genehmigungsinhalt

Gemeinde z.B. Laupersdorf

Strasse z.B. Thalstrasse

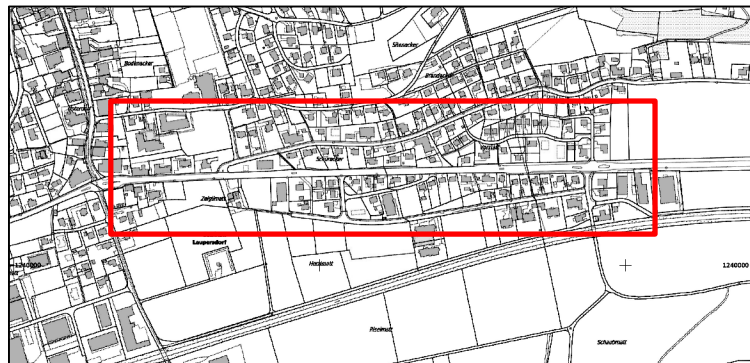
Abschnitt / Objekt z.B. Unterdorf bis Karnismatt Reservezeile

Projekt z.B. Strassensanierung mit Ausbau Bushaltestellen

Projektphase Bewilligungsverfahren / Auflageprojekt

Inhalt **Rodungersatzplan, Situation 1 : 500 - 2'000**

(Hinweis für Planer:
geeigneten Massstab wählen)



Als Auflageplan im Sinne von §68 des kantonalen Planungs- und Baugesetzes vom 3. Dezember 1978 festgestellt,

Solothurn,

Öffentliche Auflage vom
bis

BAU- UND JUSTIZDEPARTEMENT
der Kantonsingenieur

Achs-Nr.	XXXX
Bezugspunkt (BP)	X + XXX m bis X + XXX m
Achs-Nr.	XXXX
Bezugspunkt (BP) (ev. leer lassen)	X + XXX m bis X + XXX m
Objekt-Nr. KB	X/X/X
Projekt-Nr.	XTK.XXXXX.Y

Plan-Nr.	xxxxxxxx	
Format	X.XX / Y.YY / A4	
	Kürzel	Datum
Erstellt	XXX	TT.MM.JJJJ
Geprüft	XXX	TT.MM.JJJJ
Freigabe	XXX	TT.MM.JJJJ
Revidiert Index A	XXX	TT.MM.JJJJ
Geprüft	XXX	TT.MM.JJJJ
Freigabe	XXX	TT.MM.JJJJ

Legende

Genehmigungsinhalt

960 m² Rodungersatzfläche

Orientierungsinhalt (bestehend)

Waldgrenze gemäss Waldfeststellung

Nr. der Rodungsersatzfläche	01	Parzelle Nr. 905	Parzellenummer Grundbuch
Eigentümer	Alleineigentum: Kuno Walser Grienweg 1 4652 Winznau		
Rodungersatzfläche		960 m ²	

Dem Plan kommt gleichzeitig die Bedeutung der Baubewilligung gemäss § 39 Abs 4 PBG zu.

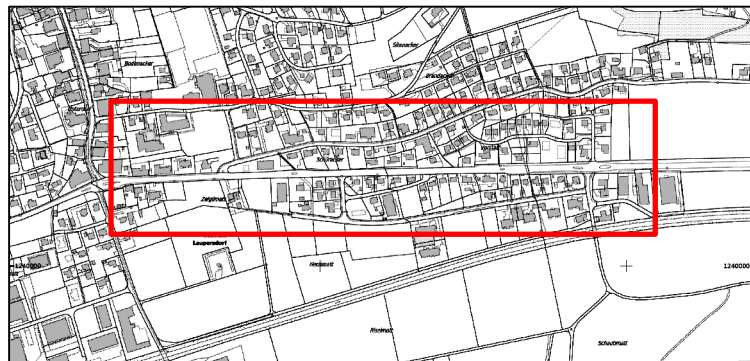
Orientierungsinhalt

- Gemeinde z.B. Laupersdorf
- Strasse z.B. Thalstrasse
- Abschnitt / Objekt z.B. Unterdorf bis Karnismatt
Reservezeile
- Projekt z.B. Strassensanierung mit Ausbau Bushaltestellen
- Projektphase Bewilligungsverfahren / Auflageprojekt
- Inhalt **Normalprofile 1 : 50**
z.B. Teil 1

Legende

Orientierungsinhalt

- Projekt
- bestehend



Als Auflageplan im Sinne von §68 des kantonalen Planungs- und Baugesetzes vom 3. Dezember 1978 festgestellt,

Solothurn,

Öffentliche Auflage vom
bis

Achs-Nr.	XXXX
Bezugspunkt (BP)	X + XXX m bis X + XXX m
Achs-Nr.	XXXX
Bezugspunkt (BP) (ev. leer lassen)	X + XXX m bis X + XXX m
Objekt-Nr. KB	X/X/X
Projekt-Nr.	XTK.XXXXX.Y

Plan-Nr.	xxxxxxxx	
Format	X.XX / Y.YY / A4	
	Kürzel	Datum
Erstellt	XXX	TT.MM.JJJJ
Geprüft	XXX	TT.MM.JJJJ
Freigabe	XXX	TT.MM.JJJJ
Revidiert Index A	XXX	TT.MM.JJJJ
Geprüft	XXX	TT.MM.JJJJ
Freigabe	XXX	TT.MM.JJJJ

Orientierungsinhalt

Gemeinde z.B. Laupersdorf

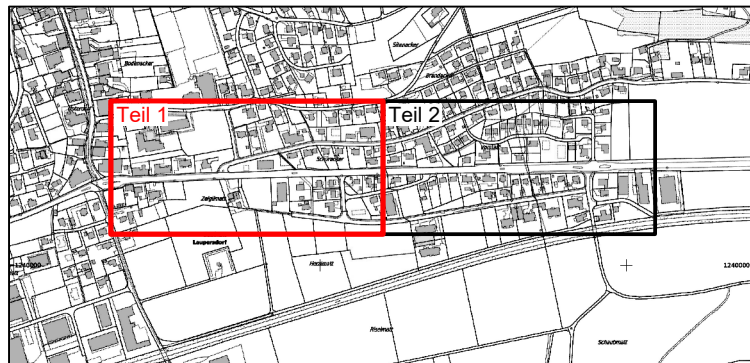
Strasse z.B. Thalstrasse

Abschnitt / Objekt z.B. Unterdorf bis Karnismatt
Reservezeile

Projekt z.B. Strassensanierung mit Ausbau Bushaltestellen

Projektphase Bewilligungsverfahren / Auflageprojekt

Inhalt **Landerwerbsplan 1 : 200 (oder 1 : 500)**
z.B. Teil 1



Als Auflageplan im Sinne von §68 des kantonalen Planungs- und Baugesetzes vom 3. Dezember 1978 festgestellt,

Solothurn,






Öffentliche Auflage vom
bis

Achs-Nr.	XXXX
Bezugspunkt (BP)	X + XXX m bis X + XXX m
Achs-Nr.	XXXX
Bezugspunkt (BP) (ev. leer lassen)	X + XXX m bis X + XXX m
Objekt-Nr. KB	X/X/X
Projekt-Nr.	XTK.XXXXX.Y

Plan-Nr.	xxxxxxxx	
Format	X.XX / Y.YY / A4	
	Kürzel	Datum
Erstellt	XXX	TT.MM.JJJJ
Geprüft	XXX	TT.MM.JJJJ
Freigabe	XXX	TT.MM.JJJJ
Revidiert Index A	XXX	TT.MM.JJJJ
Geprüft	XXX	TT.MM.JJJJ
Freigabe	XXX	TT.MM.JJJJ

Legende

Orientierungsinhalt

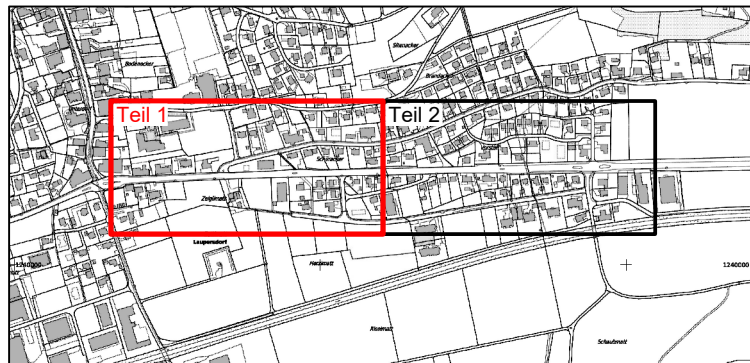
-  Abtretung (permanenter Landerwerb durch Kanton)
(Hinweis für Planer: pro Parzelle gleichen Farbton wählen)
-  vorübergehende Landbeanspruchung während Bau
(Hinweis für Planer: - ca. 0.50 m entlang Abgrenzung Projekt bzw. nach Bedarf - Installationsplätze - Deponieplätze)
-  Zuteilung (permanente Landabtretung durch Kanton)
-  Projekt *(Hinweis für Planer: nur Projektrand darstellen, keine Flächen bzw. Farben)*
-  Projekte Dritter / Gemeinde

Nr. der Landerwerbsfläche	01	Parzelle Nr. 727	Parzellennummer Grundbuch
Eigentümer	Alleineigentum: Meier Urs Oltnerstrasse 123 4652 Winznau		
Abtretung		32 m ²	Nutzungszone
Zuteilung		5 m ²	temporäre Beanspruchung während Bau
		25 m ² von Parzelle Nr. 90012.	

Das genaue Nachmass durch den Grundbuchgeometer bleibt vorbehalten.

Orientierungsinhalt

Gemeinde z.B. Laupersdorf
 Strasse z.B. Thalstrasse
 Abschnitt / Objekt z.B. Unterdorf bis Karnismatt Reservezeile
 Projekt z.B. Strassensanierung mit Ausbau Bushaltestellen
 Projektphase Bewilligungsverfahren / Auflageprojekt
 Inhalt **Signalisations-/ Markierungsplan 1 : 200**
 z.B. Teil 1



Als Auflageplan im Sinne von §68 des kantonalen Planungs- und Baugesetzes vom 3. Dezember 1978 festgestellt,

Solothurn,

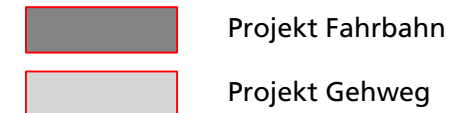
Öffentliche Auflage vom
bis

Plan-Nr.	xxxxxxxxxx	
Format	X.XX / Y.YY / A4	
	Kürzel	Datum
Erstellt	XXX	TT.MM.JJJJ
Geprüft	XXX	TT.MM.JJJJ
Freigabe	XXX	TT.MM.JJJJ
Revidiert Index A	XXX	TT.MM.JJJJ
Geprüft	XXX	TT.MM.JJJJ
Freigabe	XXX	TT.MM.JJJJ

Achs-Nr.	XXXX
Bezugspunkt (BP)	X + XXX m bis X + XXX m
Achs-Nr.	XXXX
Bezugspunkt (BP) (ev. leer lassen)	X + XXX m bis X + XXX m
Objekt-Nr. KB	X/X/X
Projekt-Nr.	XTK.XXXXX.Y

Legende

Orientierungsinhalt



Markierung gemäss SN 640 850: übrige Strassen

neu	Nr. SSV (Art. 72-79)	Linientyp	Farbe	Länge (m)	Abstand (m)	Breite (cm)
	6.01	Sicherheitslinie	Weiss	i.o. ≥ 20 a.o. ≥ 50	-	15
	6.03	Leitlinie	Weiss	3.00	6.00	15
	6.03	Leitlinie (in Einspurbereichen)	Weiss	2.00	4.00	15
	6.03	Leitlinie (als kurze Unterbrüche von 6.01 und 6.12, z.B. bei Rechtsvortritt)	Weiss	1.00	1.00	15
	6.05	Vorwarnlinie	Weiss	4.00	2.00	15
	6.08	Busstreifenlinie	Gelb	variabel	-	20
	6.08	Busstreifenlinie	Gelb	4.00	2.00	20
	6.08	Busstreifenlinie (beim Beginn oder in Knoten)	Gelb	1.00	1.00	20
	6.09	Radstreifenlinie	Gelb	variabel	-	15
	6.09	Radstreifenlinie	Gelb	3.00	3.00	15
	6.09	Radstreifenlinie (in Knoten)	Gelb	1.00	1.00	15
	6.10	Haltelinie (Haupt- / Nebenstrassen) Haltelinie (Radstreifen / Radwege)	Weiss Gelb	variabel	-	50 50 (30)
	6.12	ununterbrochene Längslinie	Weiss	variabel	-	15
	6.13	Wartelinie (Haupt- / Nebenstrassen) Wartelinie (Radstreifen / Radwege)	Weiss Gelb	0.50 0.50 / 0.25	0.25 0.25 / 0.125	60 60 / 30
	6.16	Führungslinie (i.d.R. d.h. bei Busbucht, Verdeutlichung Hauptstrassenführung, etc.)	Weiss	0.50	0.50	15
	6.16	Führungslinie (nur Mehrzweckstreifen)	Weiss	1.00	1.00	15
	6.17	Fussgängerstreifen	Verkehrsgelb RAL 1023	i.d.R. 4.00 (min. 3.00)	0.50	50
	6.21	Zickzacklinie (nur bei Fahrbahnhaltestellen)	Gelb	variabel	-	15
		taktile Markierung	Weiss	-	-	3
		Einfärbung Radstreifen (Konfliktbereich)	Verkehrsröt	variabel		variabel
		Farbliche Gestaltung von Strassenoberflächen (FGSO)	Beige Lichtgrau	variabel		variabel

Radstreifenlinien bei Kernfahrbahnen und Zickzacklinien bei Fahrbahnhaltestellen mit lärmdämmendem Belag werden nicht mit einer Strukturmarkierung versehen.

neu	bestehend	demontieren / demarkieren	
			Signalisation / Markierung gemäss Signalisationsverordnung SSV (741.21)
			Verkehrsspiegel <u>beheizt</u>

Orientierungsinhalt

Gemeinde z.B. Laupersdorf

Strasse z.B. Thalstrasse

Abschnitt / Objekt z.B. Unterdorf bis Karnismatt Reservezeile










Projekt z.B. Strassensanierung mit Ausbau Bushaltestellen

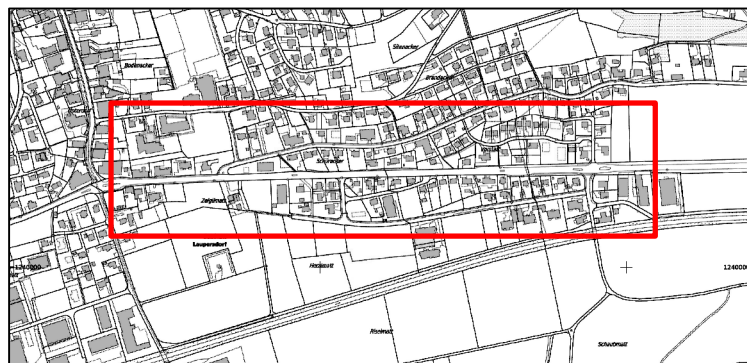
Projektphase Bewilligungsverfahren / Auflageprojekt

Inhalt **Bau- und Verkehrsphasenplan 1 : 1'000**
z.B. Teil 1

Legende

Orientierungsinhalt

- | | | | |
|-------------------------------------------------------------------------------------|------------------------------|-------------------------------------------------------------------------------------|----------------------|
|  | 1. Etappe, L = 150 m |  | 5. Etappe, L = 160 m |
|  | 2. Etappe, L = 150 m |  | 6. Etappe, L = 160 m |
|  | 3. Etappe, L = 190 m |  | 7. Etappe, L = 150 m |
|  | 4. Etappe, L = 190 m |  | 8. Etappe, L = 150 m |
|  | provisorische Bushaltestelle | | |

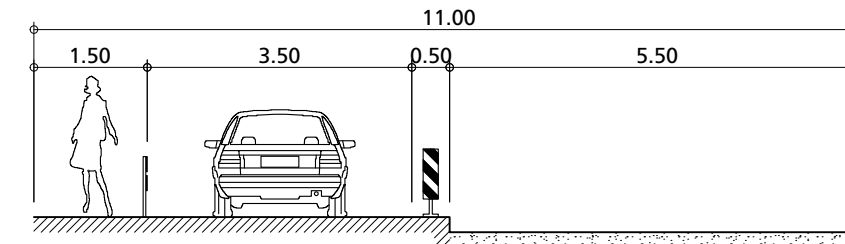


Als Auflageplan im Sinne von §68 des kantonalen Planungs- und Baugesetzes vom 3. Dezember 1978 festgestellt,

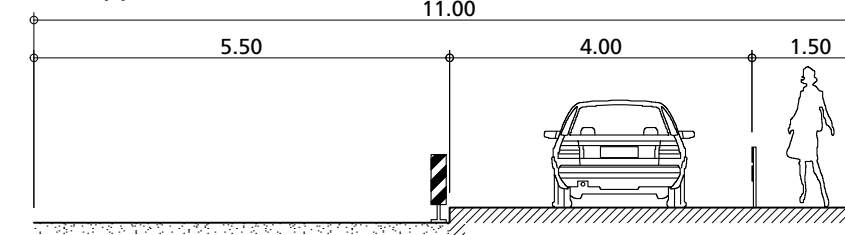
Solothurn,
Öffentliche Auflage vom
bis

Profile Verkehrsführung

1. Etappe



2. Etappe

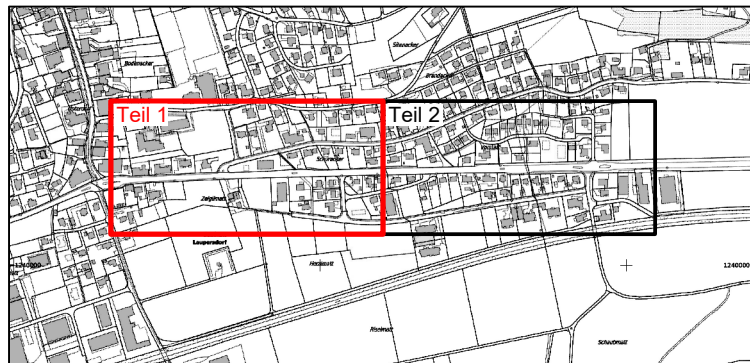


Achs-Nr.	XXXX
Bezugspunkt (BP)	X + XXX m bis X + XXX m
Achs-Nr.	XXXX
Bezugspunkt (BP) (ev. leer lassen)	X + XXX m bis X + XXX m
Objekt-Nr. KB	X/X/X
Projekt-Nr.	XTK.XXXXX.Y

Plan-Nr.	xxxxxxxx	
Format	X.XX / Y.YY / A4	
	Kürzel	Datum
Erstellt	XXX	TT.MM.JJJJ
Geprüft	XXX	TT.MM.JJJJ
Freigabe	XXX	TT.MM.JJJJ
Revidiert Index A	XXX	TT.MM.JJJJ
Geprüft	XXX	TT.MM.JJJJ
Freigabe	XXX	TT.MM.JJJJ

Orientierungsinhalt

Gemeinde	z.B. Laupersdorf
Strasse	z.B. Thalstrasse
Abschnitt / Objekt	z.B. Unterdorf bis Karnismatt Reservezeile
Projekt	z.B. Strassensanierung mit Ausbau Bushaltestellen
Projektphase	Bewilligungsverfahren / Auflageprojekt
Inhalt	Werkleitungen 1 : 200 z.B. Teil 1



Als Auflageplan im Sinne von §68 des kantonalen Planungs- und Baugesetzes vom 3. Dezember 1978 festgestellt,

Solothurn,

Öffentliche Auflage vom
bis

Achs-Nr.	XXXX
Bezugspunkt (BP)	X + XXX m bis X + XXX m
Achs-Nr.	XXXX
Bezugspunkt (BP) (ev. leer lassen)	X + XXX m bis X + XXX m
Objekt-Nr. KB	X/X/X
Projekt-Nr.	XTK.XXXXX.Y

Plan-Nr.	XXXXXXXXXX	
Format	X.XX / Y.YY / A4	
	Kürzel	Datum
Erstellt	XXX	TT.MM.JJJJ
Geprüft	XXX	TT.MM.JJJJ
Freigabe	XXX	TT.MM.JJJJ
Revidiert Index A	XXX	TT.MM.JJJJ
Geprüft	XXX	TT.MM.JJJJ
Freigabe	XXX	TT.MM.JJJJ

Amt für Verkehr und Tiefbau
Röthhof, Werkhofstrasse 65, 4509 Solothurn
Telefon 032 627 26 33
E-Mail avt@bd.so.ch / www.avt.so.ch

Firmenlogo Ingenieurbüro

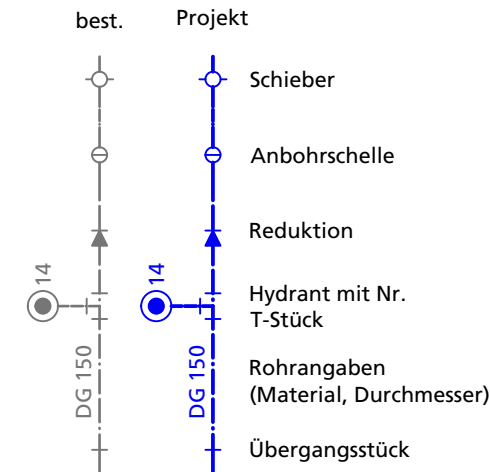
Legende

Orientierungsinhalt

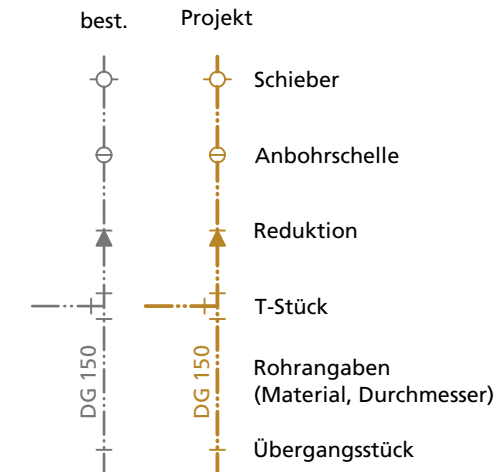
Die genaue Lage der Leitungen ist aus den Plänen der Werkzeugeigentümer zu entnehmen

— Projekt (Hinweis für Planer: nur Projekttrand darstellen, keine Flächen bzw. Farben)

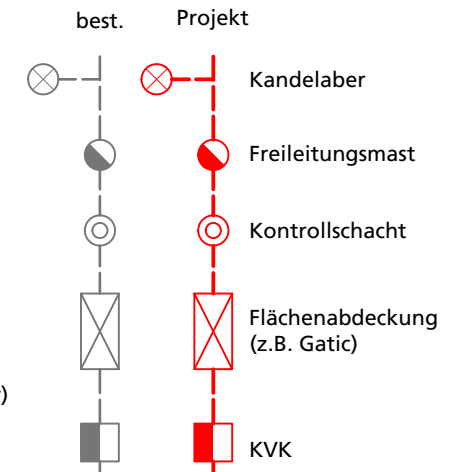
Wasser



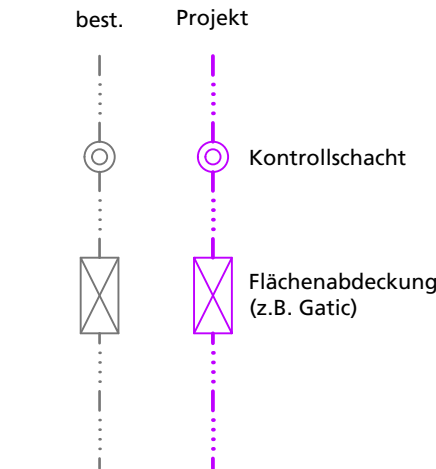
Gas



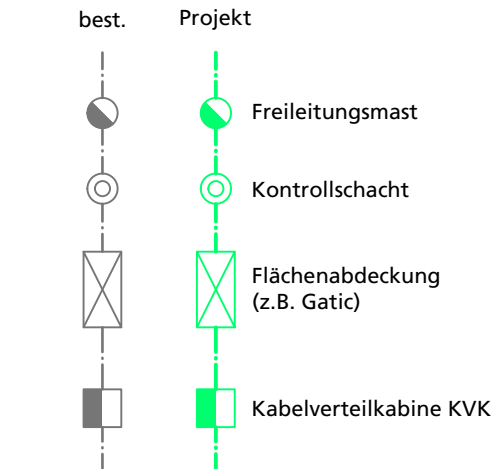
Strom (Elektra / Beleuchtung)



TV

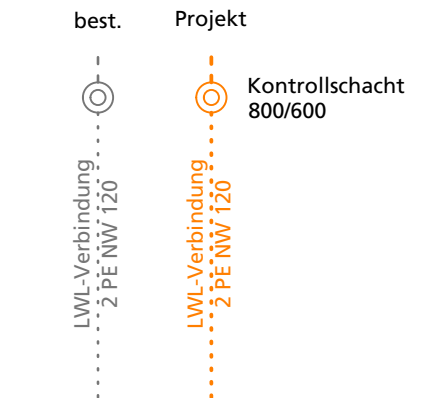


Telefon (Swisscom)

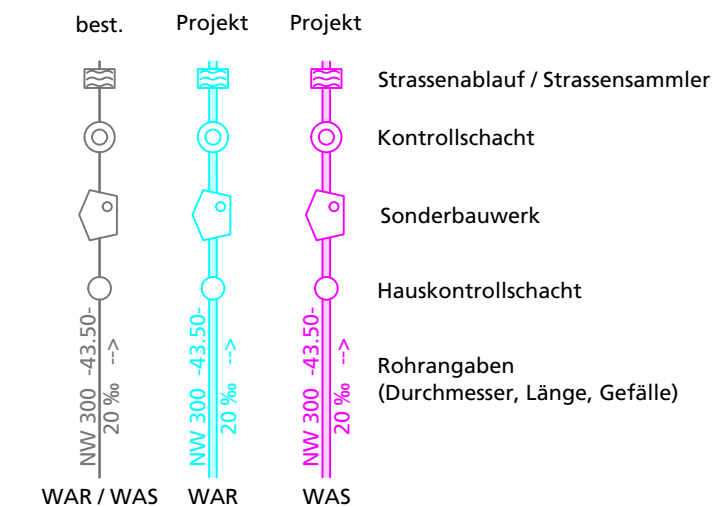


WANSOKA

(LWL-Infrastruktur Kanton SO "Wide Area Network Solothurner Kantonsstrassen")



Kanalisation



Orientierungsinhalt

Gemeinde z.B. Laupersdorf

Strasse z.B. Thalstrasse

Abschnitt / Objekt z.B. Unterdorf bis Karnismatt
Reservezeile

Projekt z.B. Strassensanierung mit Ausbau Bushaltestellen

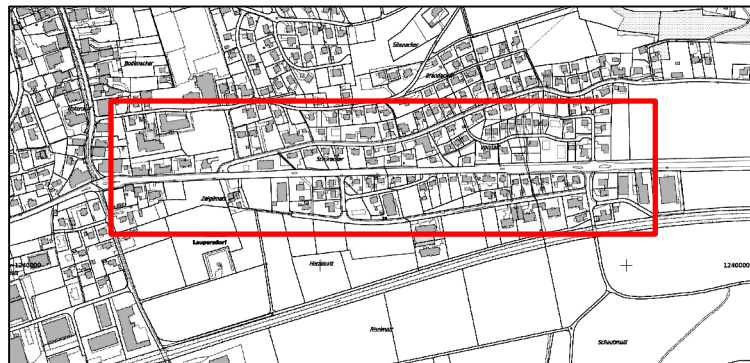
Projektphase Bewilligungsverfahren / Auflageprojekt

Inhalt **Kartenausschnitt Rodungsgesuch, Situation 1 : 25'000**

Legende

Orientierungsinhalt

- Rodung
- △ Rodungersatzfläche



Als Auflageplan im Sinne von §68 des kantonalen Planungs- und Baugesetzes vom 3. Dezember 1978 festgestellt,

Solothurn,

Öffentliche Auflage vom
 bis

Achs-Nr.	XXXX
Bezugspunkt (BP)	X + XXX m bis X + XXX m
Achs-Nr.	XXXX
Bezugspunkt (BP) (ev. leer lassen)	X + XXX m bis X + XXX m
Objekt-Nr. KB	X/X/X
Projekt-Nr.	XTK.XXXXX.Y

Plan-Nr.	xxxxxxxx	
Format	X.XX / Y.YY / A4	
	Kürzel	Datum
Erstellt	XXX	TT.MM.JJJJ
Geprüft	XXX	TT.MM.JJJJ
Freigabe	XXX	TT.MM.JJJJ
Revidiert Index A	XXX	TT.MM.JJJJ
Geprüft	XXX	TT.MM.JJJJ
Freigabe	XXX	TT.MM.JJJJ