Bau- und Justizdepartement
Amt für Verkehr und Tiefbau

KANTON solothurn

Öffentliche Mitwirkung

01

Gemeinde	Schönenwerd
Strasse	Oltner-/Aarauer-/Gösgerstrasse
Abschnitt / Objekt	Einmündung Köllikerstrasse (Oltnerstr.) bis Stiftskirche (Aarauerstr.) Knoten Oltner-/Aarauer-/Gösgerstrasse bis C.F. Ballystrasse (Gösgerstr.)
Projekt	Sanierung Zentrumsdurchfahrt
Projektphase	Bauprojekt
Inhalt	**Erschliessungsplan 1:500** **Plan 1 - Teilprojekt 1**

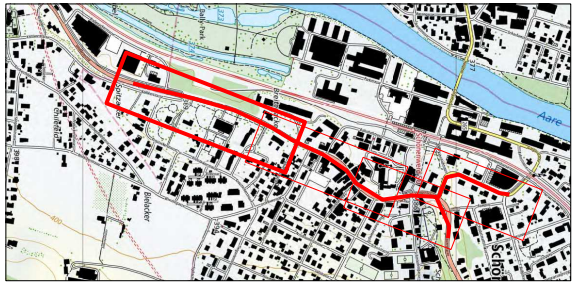

Als Auflageplan im Sinne von §68 des kantonalen Planungs- und Baugesetzes vom 3. Dezember 1978 festgestellt,

Solothurn,

Öffentliche Auflage vom
bis

BAU- UND JUSTIZDEPARTEMENT
der Kantonsingenieur

Plan-Nr.	**3.22.018.32a- 105**
Format	147 / 30

	Kürzel	Datum
Erstellt	Hub	09.10.2026
Geprüft	RA	09.10.2026
Freigabe	RA	09.10.2026
Revidiert Index A	-	-
Geprüft	-	-
Freigabe	-	-

Achs-Nr.	6100
Bezugspunkt (BP)	90 + 90 m bis 93 + 0 m
Achs-Nr.	5000
Bezugspunkt (BP)	556 + 165 m bis 568 + 15 m
Objekt-Nr. KB	14/094/1
Projekt-Nr.	3TK.01131

Amt für Verkehr und Tiefbau
Rötihof, Werkhofstrasse 65, 4509 Solothurn
Telefon 032 627 26 33
E-Mail avt@bd.so.ch / www.avt.so.ch

RL Rothpletz | Lienhard
Projektierende Bauingenieure SIA

☐ 5001 Aarau	☐ 3000 Bern 22	■ 4600 Olten	☐ 8005 Zürich
Schiffländestrasse 35	Blumenbergstrasse 50	Aarauerstrasse 50	Limmatstrasse 50
Tel. 062 836 91 66	Tel. 031 330 84 84	Tel. 062 287 13 11	Tel. 044 228 65 00
rliaarau@rothpletz.ch	rlibern@rothpletz.ch	rliolten@rothpletz.ch	rlizuerich@rothpletz.ch

Legende

Genehmigungsinhalt

🟧	Fahrbahn Kantonsstrasse
🟨	Fahrbahn Gemeindestrasse
⬜	Privater Vorplatz
🟧	Bushaltestelle
🟪	Gehweg
🟪	Radstreifen / Radweg
🟪	kombinierter Rad-/ Gehweg
🟨	Mittelbereich
⬜	Verkehrsinsel
🟩	Grünfläche
▦	Pflästerung
▨	Farbasphalt
▭	Rampe
✕	Baum fällen / Strauch, Gebüsch entfernen
▬	Mauer
—	Rückbau / Abbruch
—·—	Baulinie kantonal
—	Vorbaulinie kantonal
✕—✕	Baulinie Strasse kantonal aufheben
✕—✕	Baulinie Garage aufheben
V Λ	Ein- / Ausfahrt
V Λ	Ein- / Ausfahrt aufheben
◸	Sichtberme (§50 KBV)
—	Rand / Abgrenzung Projekt
●	Poller
⊓	Geltungsbereich Erschliessungsplan

Orientierungsinhalt (bestehend)

⬜	Fahrbahn
⬛	Privater Vorplatz
⬛	Gehweg
🟩	Grünfläche
🟦	Gewässer
▨	Gebäude schützenswert
▨	Gebäude erhaltenswert
✻	Baum / Strauch, Gebüsch
—X—X—	Zaun
▬	Mauer
V Λ	Ein- / Ausfahrt
—·—	Baulinie Strasse kantonal
—·—	Baulinie Strasse kommunal
—	Gestaltungsbaulinie
—	Vorbaulinie
—·—	Baulinie Gewässerbau
—·—	Baulinie Gewässerunterhalt
●	Poller

Orientierungsinhalt (neu)

✻	Baum / Strauch, Gebüsch
◀	Lichtsignalanlage / Steuergerät
●●●●●●●	Gestaltungsplanpflicht
⬚	Projekte Dritter / Gemeinde *(separates, z.B. kommunales Bewilligungsverfahren)*

Dem Plan kommt gleichzeitig die Bedeutung der Baubewilligung gemäss § 39 Abs. 4 PBG zu.

Signalisation und Markierung sind nicht Gegenstand der Planauflage und werden nur zur besseren Übersichtlichkeit dargestellt.

Grundlagen

Bestand	Datum	Ursprung
Grundbuchplan	20.08.25	www.sogis.ch
Eigentümer	20.08.25	www.sogis.ch

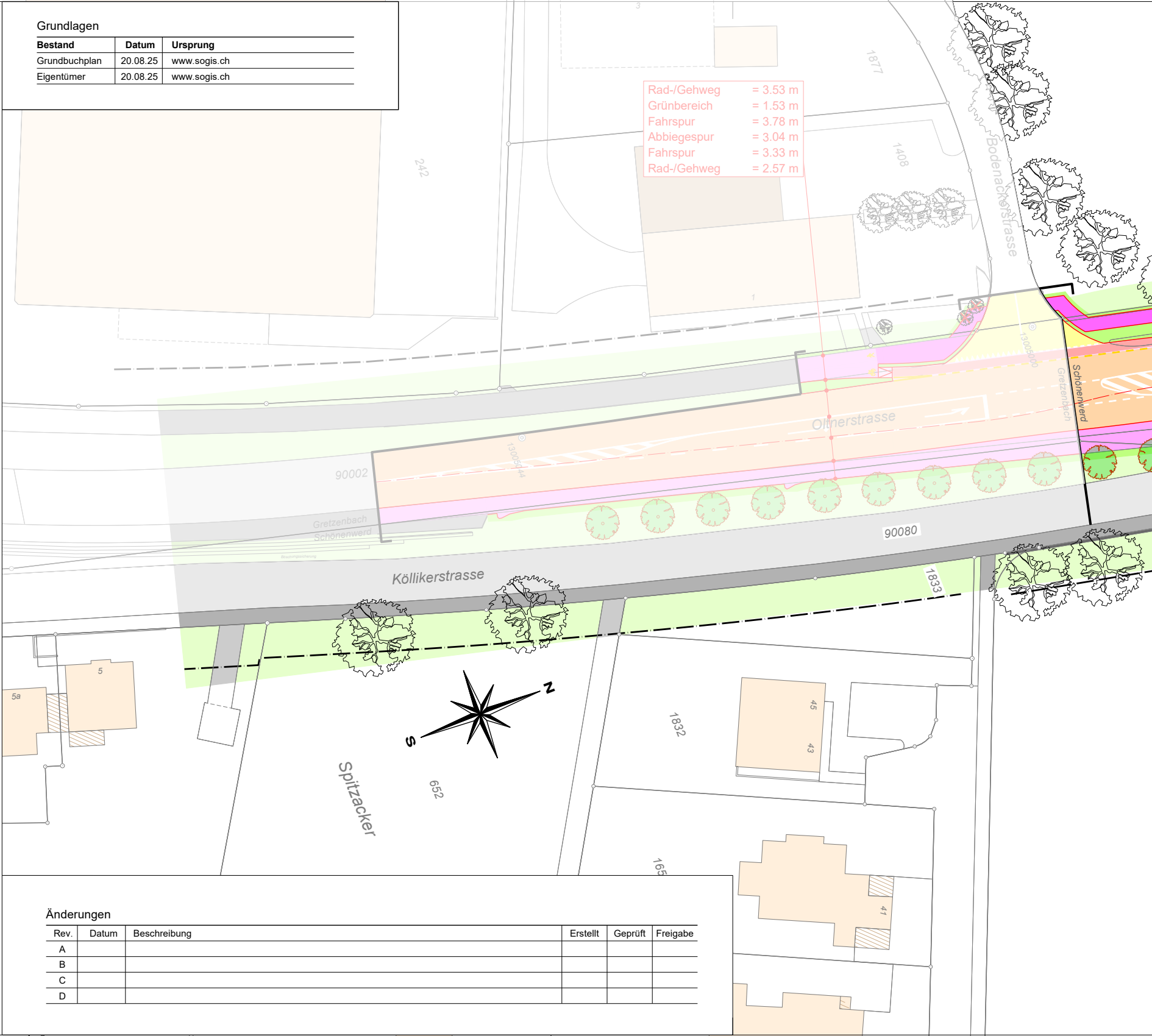

Rad-/Gehweg = 3.53 m
Grünbereich = 1.53 m
Fahrspur = 3.78 m
Abbiegespur = 3.04 m
Fahrspur = 3.33 m
Rad-/Gehweg = 2.57 m
3
1877
242
1408
1
Bodenackerstrasse
1300000
Gretzenbach
Schönenwerd
Oltnerstrasse
1300544
90002
90080
Köllikerstrasse
1833
5
5a
N
S
Spitzacker
652
1832
45
43
165
41

Änderungen

Rev.	Datum	Beschreibung	Erstellt	Geprüft	Freigabe
A					
B					
C					
D					

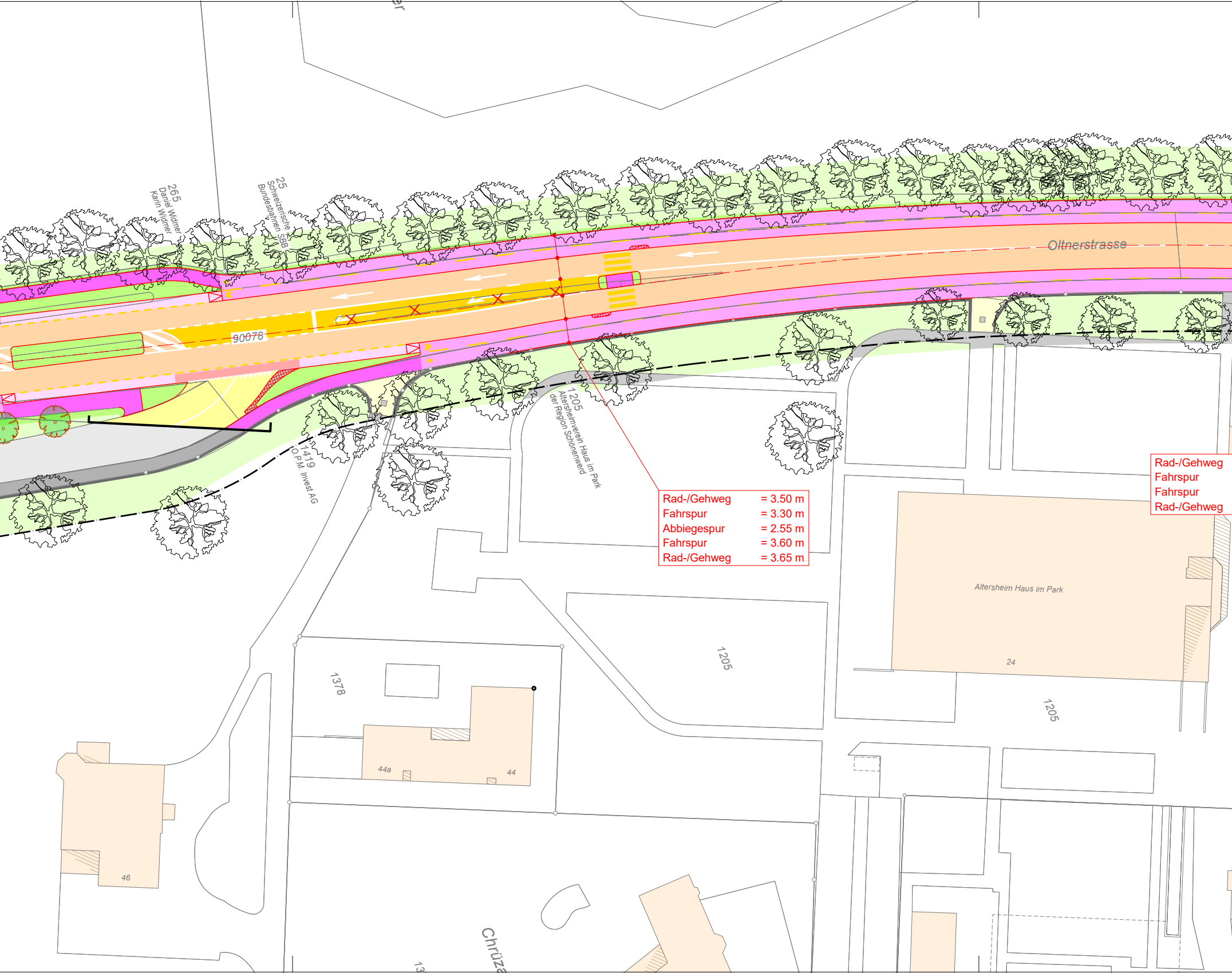
Oltnerstrasse
90078
265
Daniel Widmer
Karin Widmer
25
Schweizerische
Bundesbahnen SBB
1419
O.P.M. Invest AG
1205
Altersheimverein Haus im Park
der Region Schönenwerd
Altersheim Haus im Park
24
1205
1205
1378
44a
44
46
Chrüza

Rad-/Gehweg = 3.50 m
Fahrspur = 3.30 m
Abbiegespur = 2.55 m
Fahrspur = 3.60 m
Rad-/Gehweg = 3.65 m

Rad-/Gehweg
Fahrspur
Fahrspur
Rad-/Gehweg

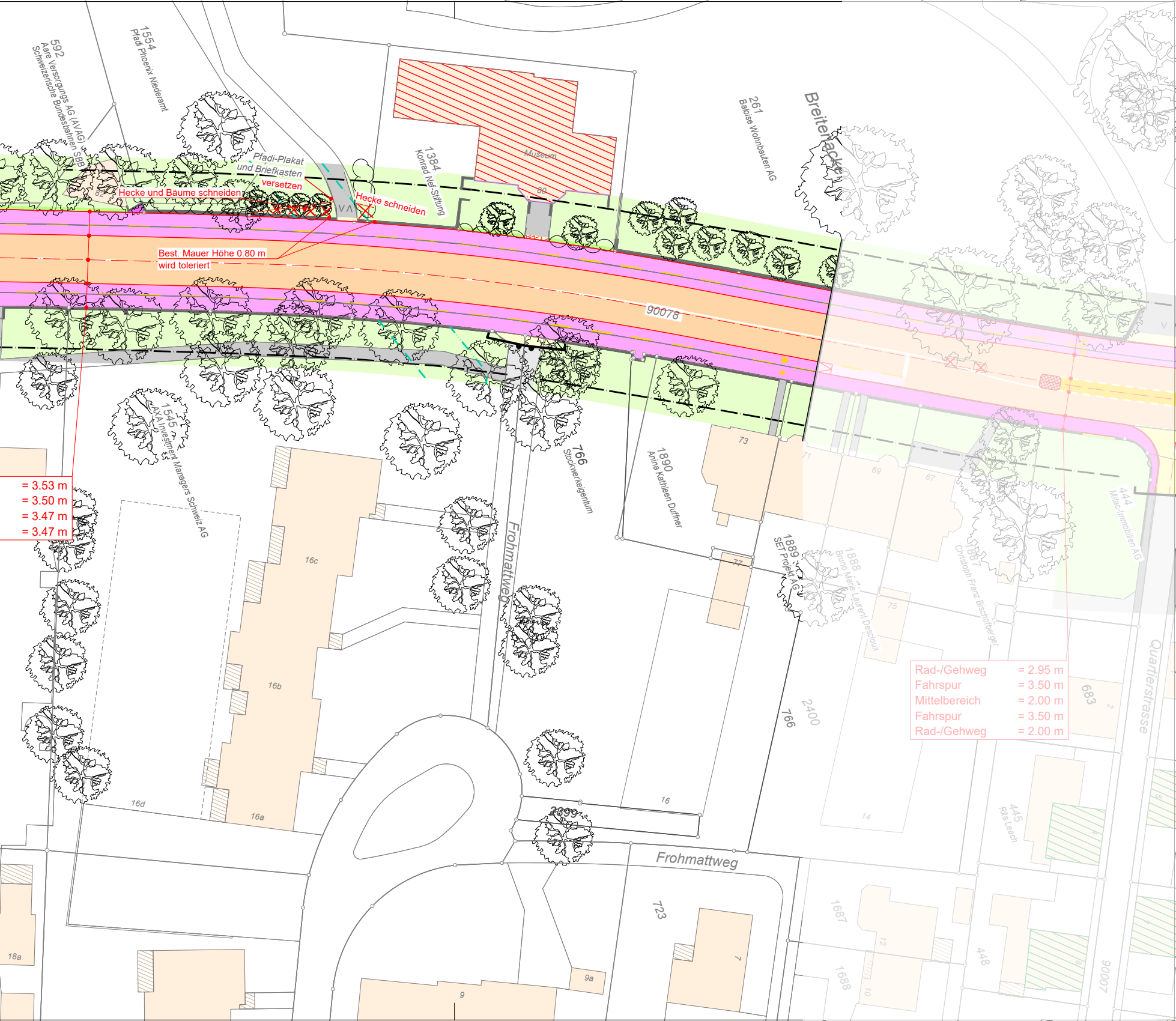
592
Aare Versorgungs AG (AVAG)
Schweizerische Bundesbahnen SBB
1554
Pfadi Phoenix Niederamt
82
Hecke und Bäume schneiden
Pfadi-Plakat
und Briefkasten
versetzen
Hecke schneiden
1384
Konrad Nef-Stiftung
Museum
80
261
Baloise Wohnbauten AG
Breitenacker
Best. Mauer Höhe 0.80 m
wird toleriert
90078
= 3.53 m
= 3.50 m
= 3.47 m
= 3.47 m
1545
AXA Investment Managers Schweiz AG
766
Stockwerkeigentum
1890
Anina Kathleen Duffner
73
71
69
67
444
Mitac-Immobilien AG
1889
SET Projekt AG
1888
Bruno Marie Laurent Descloux
1887
Christoph Franz Bischofberger
77
75
16c
16b
16a
16d
16
14
Frohmattweg
2400
766
683
2
Quartierstrasse
Rad-/Gehweg = 2.95 m
Fahrspur = 3.50 m
Mittelbereich = 2.00 m
Fahrspur = 3.50 m
Rad-/Gehweg = 2.00 m
2399
445
Rita Leach
Frohmattweg
723
1687
1688
12
10
448
9007
7
9a
9
18a