

Gemeinde **Mümliswil-Ramiswil**

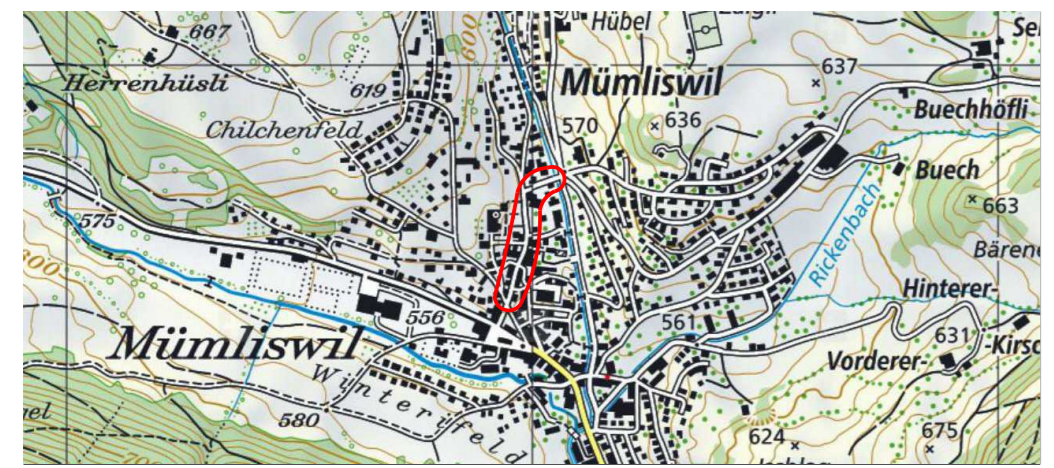
Strasse **Dorfstrasse**

Abschnitt **Im Rank bis Limmernstrasse**

Projekt **Strassensanierung mit Gehwegausbau**

Projektphase **Ausführungsprojekt**

Inhalt **Erschliessungsplan
Situation 1:500**



Dok.-Nr.	14314 - 19	
Format	30 x 126 cm	
Erstellt	Kürzel	Datum
7300	iv	30.09.2019
Bezugspunkt (BP)	Geprüft	Freigabe
1+90 bis 4+10	jb	30.09.2019
Achs-Nr.	Revidiert	Index
-	Geprüft	-
Bezugspunkt (BP)	Geprüft	-
-	Geprüft	-
Objekt-Nr. KB	Freigabe	-
-	Freigabe	-
Projekt-Nr.	3TK.01247	

Amt für Verkehr und Tiefbau
Röthhof, Werkhofstrasse 65, 4509 Solothurn
Telefon 032 627 26 33
E-Mail avt@bd.so.ch / www.avt.so.ch

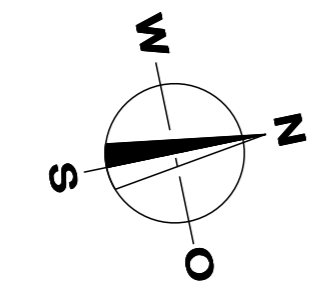
**Bernasconi Felder Schaffner
Baingenieure AG**

Sagmattstrasse 3, 4710 Balsthal
Tel. 062 / 386 60 90 Fax 062 / 386 60 99 info@bfsag.ch

Legende:

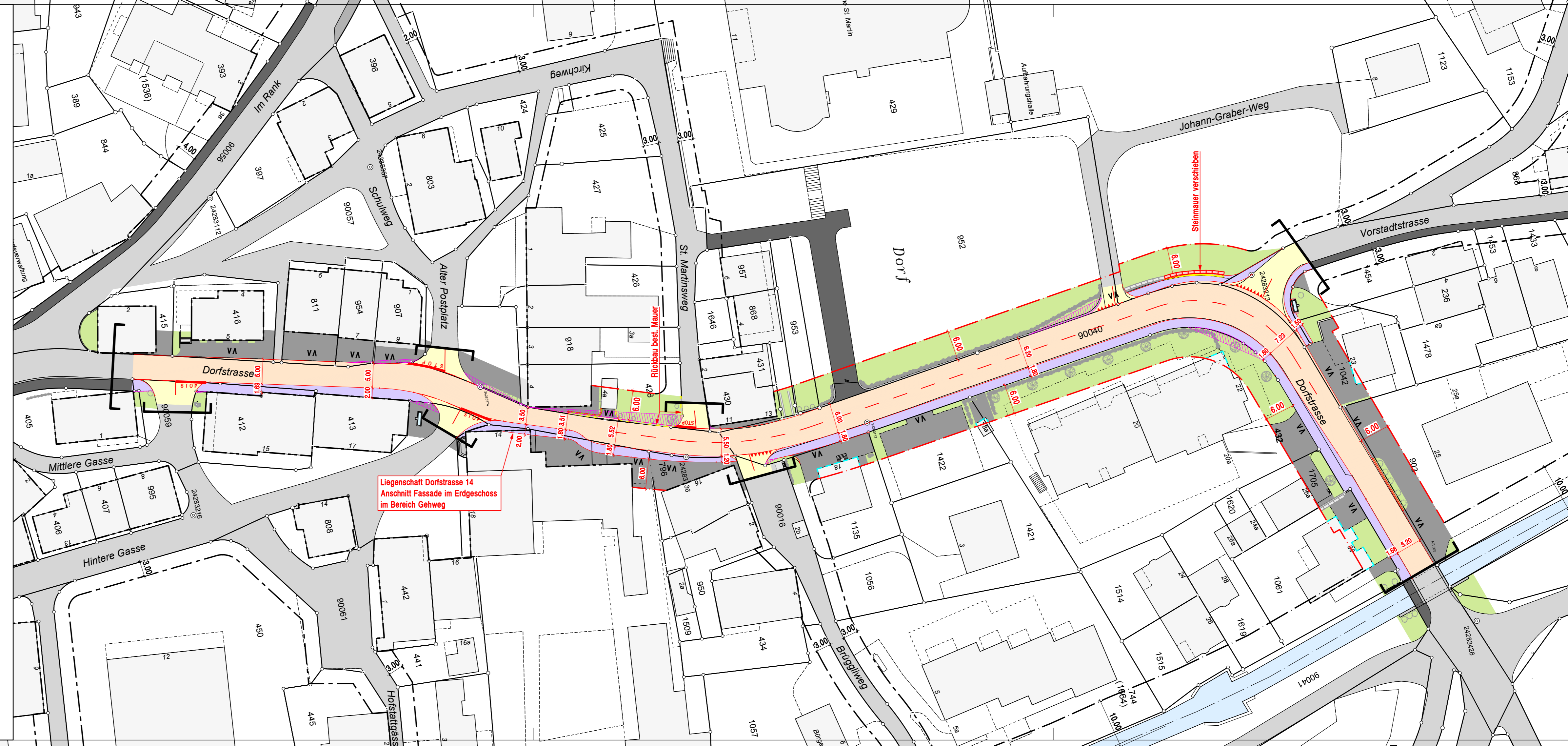
- Genehmigungsinhalt**
- Fahrbahn Kantonsstrasse
 - Fahrbahn Gemeindestrasse
 - Gehweg
 - Betonmauer
 - Baulinie Kantonsstrasse
 - Vorbaulinie
 - Sichtberme
 - Geltungsbereich Erschliessungsplan
 - Gehweg in Bereich Liegenschaft Dorfstrasse 14
- Orientierungsinhalt (bestehend)**
- Fahrbahn
 - Privater Vorplatz
 - Gehweg
 - Grünfläche
 - Baulinie
 - Baum
 - VA Ein-/Ausfahrt
 - Gestaltungsbaulinie
 - Gewässerbaulinie

- Orientierungsinhalt (neu)**
- Grünfläche



Signalisation und Markierung sind nicht Gegenstand der Planaufgabe.

Dem Erschliessungsplan kommt gleichzeitig die Bedeutung der Baubewilligung gemäss § 39 Abs 4 PBG zu.



Liegenschaft Dorfstrasse 14, Mümliswil (GB Nr. 439)

Ansicht Fassade von Norden nach Süden



Ansicht Fassade von Süden nach Norden

