




Legende

Genehmigungsinhalt

	Abtretung (permanenter Landenerwerb durch Kanton)
	vorübergehende Landbeanspruchung während Bau
	Zuteilung (permanente Landabtretung durch Kanton)
	Projekt
	Projekte Dritter / ASTRA

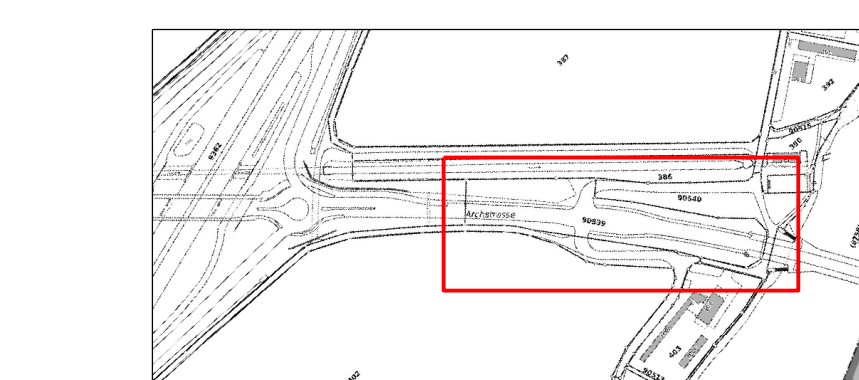
Nr. der Landerwerbsfläche	01	Parzelle Nr. 727	Parzellennummer Grundbuch
Eigentümer	Abteilungsnummer: Meier Urs Chindenstrasse 123 4602 Winkulau		
Abtretung		WZ 32 m ² 5 m ² von Parzelle Nr. 90012 25 m ²	Nutzungszone
Zuteilung			temporäre Beanspruchung während Bau

Das genaue Nachmass durch den Grundbuchgeometer bleibt vorbehalten.

Abkürzungen Nutzungszonen:
 L Landwirtschaftszone
 ZFE Zone Freizeit und Erholung
 VS Verkehrsfläche Strasse
 G Gewässer

Bau- und Justizdepartement
Amt für Verkehr und Tiefbau

Gemeinde	Grenchen
Strasse	Archstrasse
Abschnitt	Reiherstrasse bis Archbrücke
Projekt	Strassensanierung mit Ausbau Bushaltestellen und Velohauptroute
Projektphase	Bewilligungsverfahren / Auflageprojekt
Inhalt	Landerwerbsplan 1:200



Als Auflageplan im Sinne von §68 des kantonalen Planungs- und Baugesetzes vom 3. Dezember 1978 festgestellt,

Solothurn,

		Plan-Nr.		1102	
		Format		75 x 109	
			Kürzel	Vel	Datum
Achse-Nr.	4800				04.05.2026
Bezugspunkt (BP)	20+100 - 30+100	Querschnitt	Lr		04.05.2026
Achse-Nr.		Freigabe			
Bezugspunkt (BP)		Revidiert Index A			
Objekt-Nr. (KB)		Querschnitt			
Projekt-Nr.	450051604	Freigabe			

Amt für Verkehr und Tiefbau
Röthlihof, Werkhofstrasse 65, 4509 Solothurn
Telefon 032 627 26 33
E-Mail avt@bd.so.ch / www.avt.so.ch

B+S
INGENIEURE UND PLANE