KANTON solothurn

Bau- und Justizdepartement
Amt für Verkehr und Tiefbau

Orientierungsinhalt

Gemeinde	Luterbach / Zuchwil
Strasse	Bocciaweg / Langfeldstrasse
Abschnitt / Objekt	Emmenquerung Bocciaweg neben SBB-Brücke Objekt Nr. 4/7 Velobrücke Emmenweg Objekt Nr. 10/64/4
Projekt	Neubau Langsamverkehrsüberführung
Projektphase	Bewilligungsverfahren / Auflageprojekt
Inhalt	**Elektro- Werkleitungen 1 : 200**

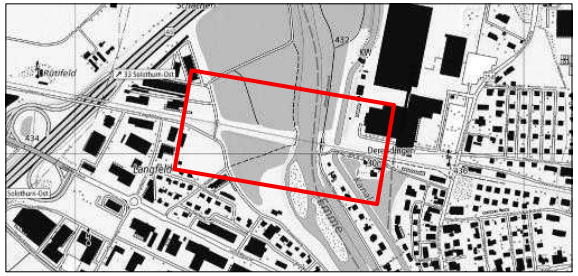

Als Auflageplan im Sinne von §68 des kantonalen Planungs- und Baugesetzes vom 3. Dezember 1978 festgestellt,

Solothurn, 18. November 2026

Öffentliche Auflage vom 20. November 2026
bis 21. Dezember 2026

Plan-Nr.		**EQZ-566-BB-010**
Format		297x2307mm
	Kürzel	Datum
Erstellt	rs	30.10.2026
Geprüft	gm	30.10.2026
Freigabe		
Revidiert Index A		
Geprüft		
Freigabe		

Projekt-Nr. 3TK.01527.P

Amt für Verkehr und Tiefbau
Rötihof, Werkhofstrasse 65, 4509 Solothurn
Telefon 032 627 26 33
E-Mail avt@bd.so.ch / www.avt.so.ch

spi planer und ingenieure ag

Legende

Die genaue Lage der Leitungen ist aus den Plänen der Werkeigentümer zu entnehmen

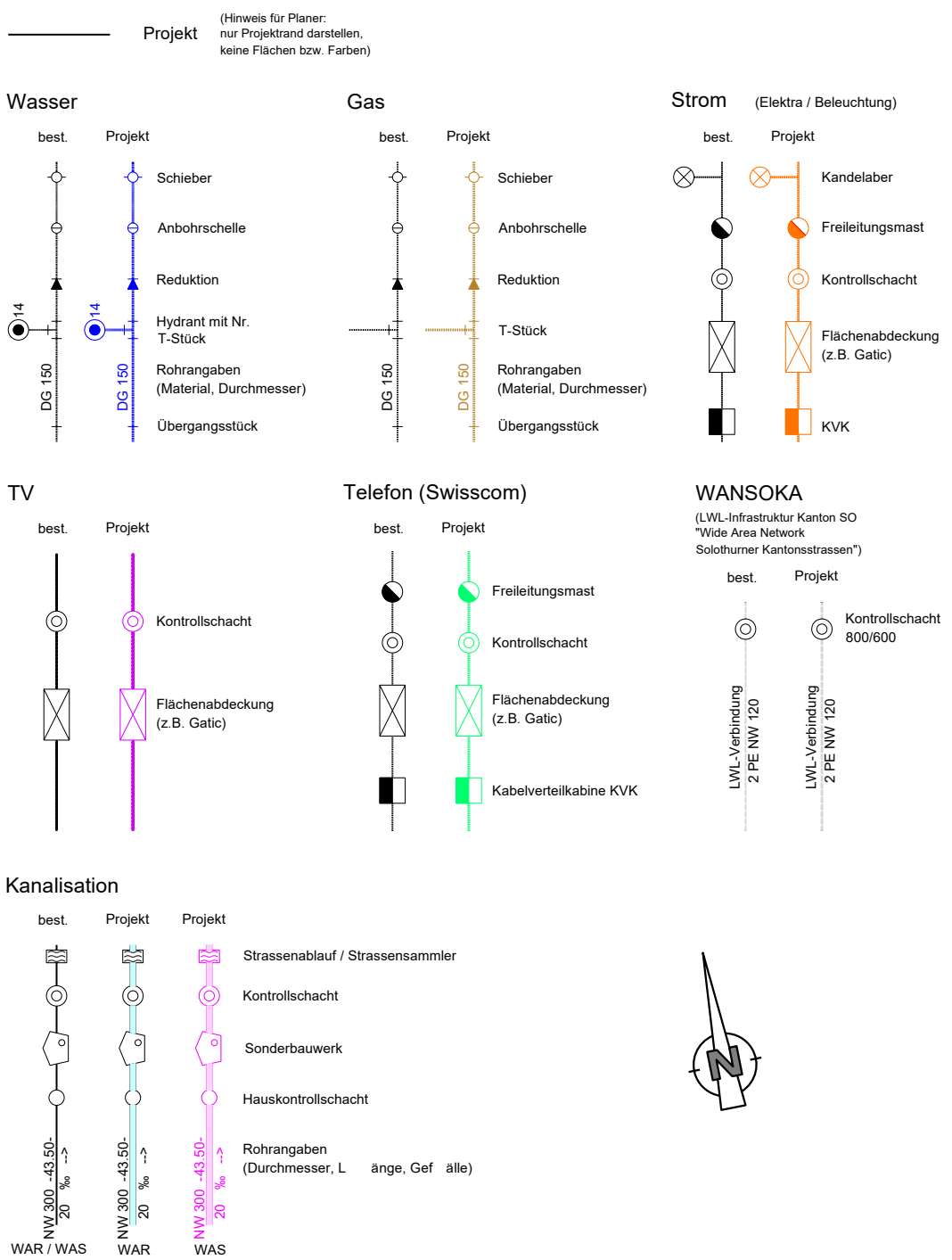
Orientierungsinhalt
Projekt
(Hinweis für Planer: nur Projektrand darstellen, keine Flächen bzw. Farben)
Wasser
best.
Projekt
Schieber
Anbohrschelle
Reduktion
14
14
Hydrant mit Nr.
T-Stück
DG 150
DG 150
Rohrangaben
(Material, Durchmesser)
Übergangsstück
Gas
best.
Projekt
Schieber
Anbohrschelle
Reduktion
T-Stück
DG 150
DG 150
Rohrangaben
(Material, Durchmesser)
Übergangsstück
Strom
(Elektra / Beleuchtung)
best.
Projekt
Kandelaber
Freileitungsmast
Kontrollschacht
Flächenabdeckung
(z.B. Gatic)
KVK
TV
best.
Projekt
Kontrollschacht
Flächenabdeckung
(z.B. Gatic)
Telefon (Swisscom)
best.
Projekt
Freileitungsmast
Kontrollschacht
Flächenabdeckung
(z.B. Gatic)
Kabelverteilkabine KVK
WANSOKA
(LWL-Infrastruktur Kanton SO "Wide Area Network Solothurner Kantonsstrassen")
best.
Projekt
Kontrollschacht
800/600
LWL-Verbindung
2 PE NW 120
LWL-Verbindung
2 PE NW 120
Kanalisation
best.
Projekt
Projekt
Strassenablauf / Strassensammler
Kontrollschacht
Sonderbauwerk
Hauskontrollschacht
Rohrangaben
(Durchmesser, Länge, Gefälle)
NW 300 -43.50- -->
20 ‰
NW 300 -43.50- -->
20 ‰
NW 300 -43.50- -->
20 ‰
WAR / WAS
WAR
WAS
N

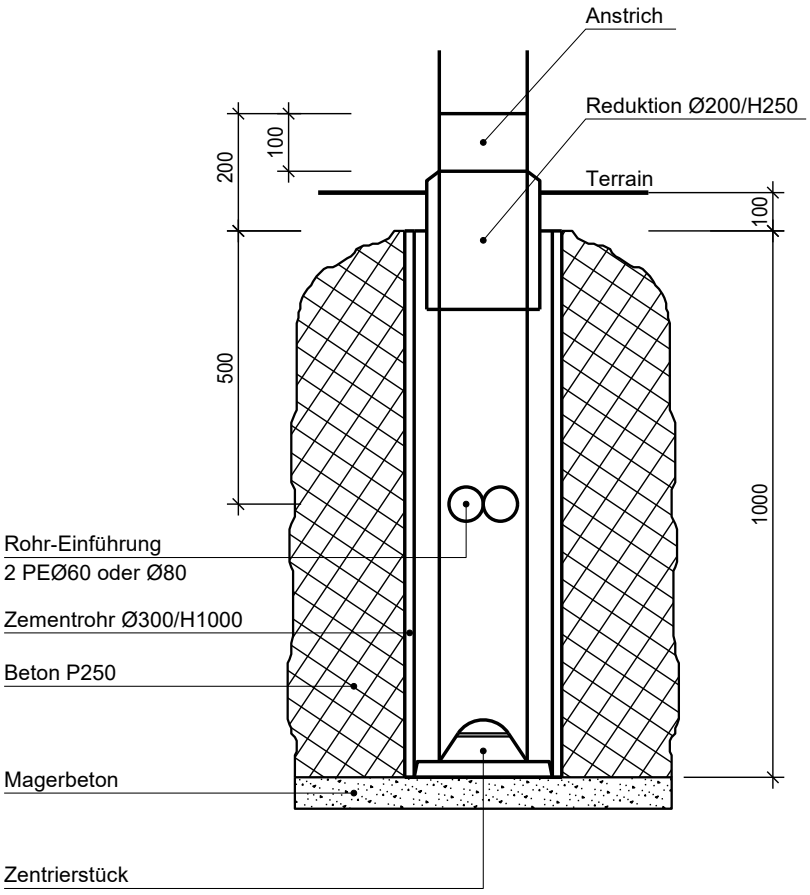
Anstrich
Reduktion Ø200/H250
Terrain
200
100
100
500
1000
Rohr-Einführung
2 PEØ60 oder Ø80
Zementrohr Ø300/H1000
Beton P250
Magerbeton
Zentrierstück

(alle Massangaben in Millimeter)

Norm Kandelaberfundament LPH bis 9m	Massstab -	File:	LPH_9.dwg
		Format:	210/297
		Gezeichnet:	2013/ rs
		Geprüft:	2013 / C. Selmoni
spi planer und ingenieure ag Luzernstrasse 34 . CH-4552 Derendingen T +41 (0)32 681 33 33 . office@spi.ag . www.spi.ag		Änderungen:	A
			B
			C
			D

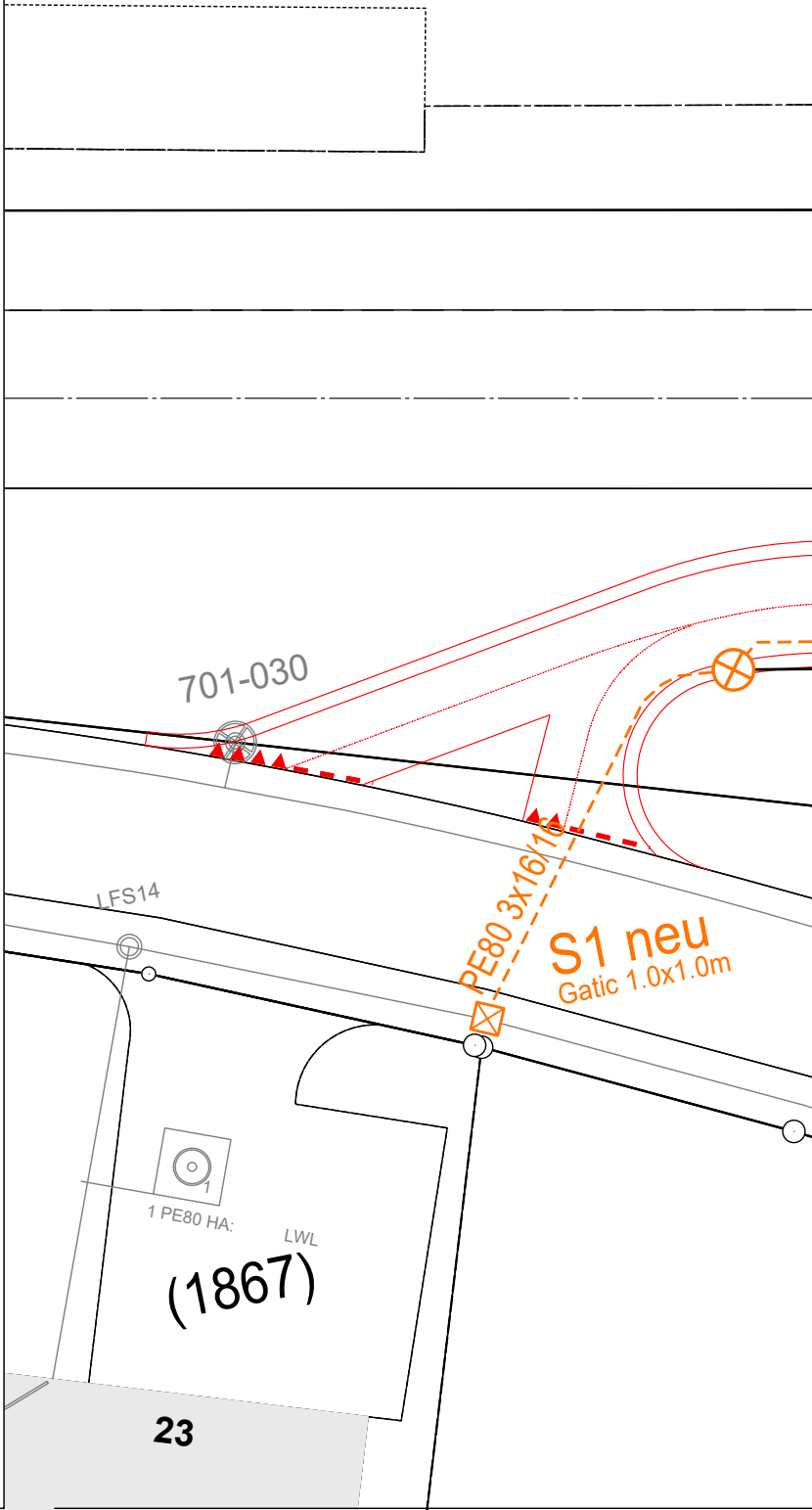
701-030
LFS14
PE80 3x16/16
S1 neu
Gatic 1.0x1.0m
1 PE80 HA:
LWL
(1867)
23

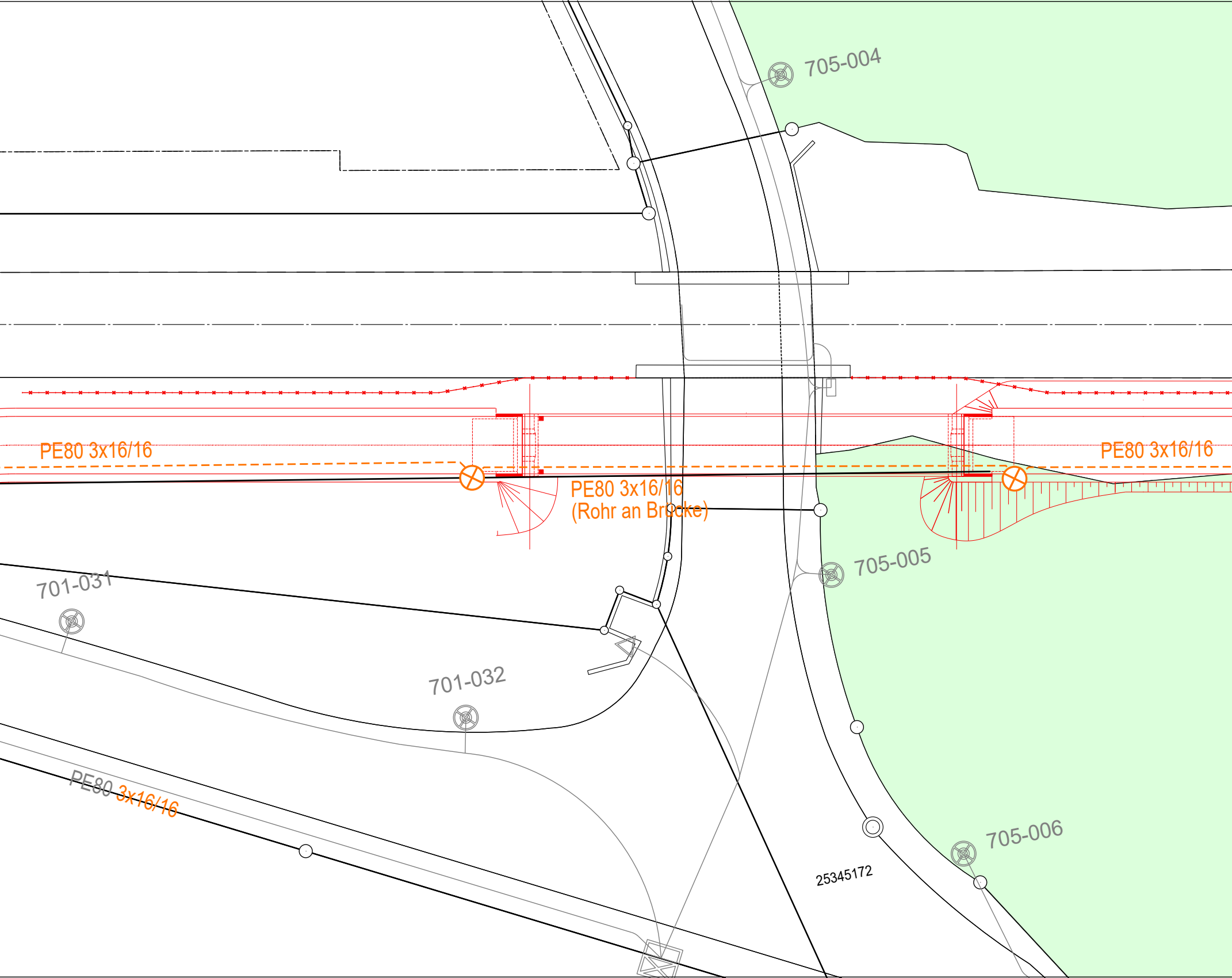
705-004
PE80 3x16/16
PE80 3x16/16
PE80 3x16/16
(Rohr an Brücke)
705-005
701-031
701-032
PE80 3x16/16
705-006
25345172

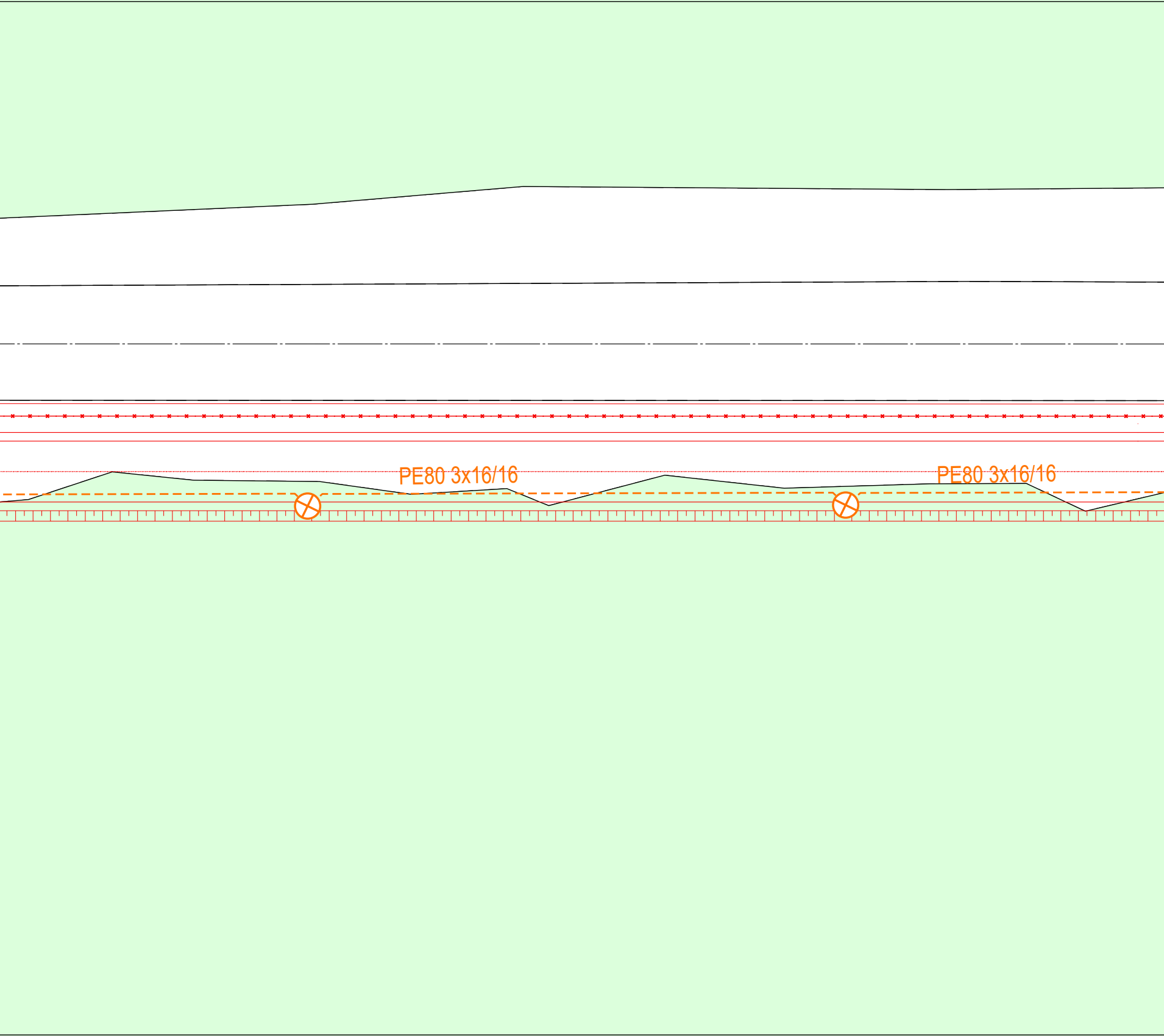
PE80 3x16/16
PE80 3x16/16

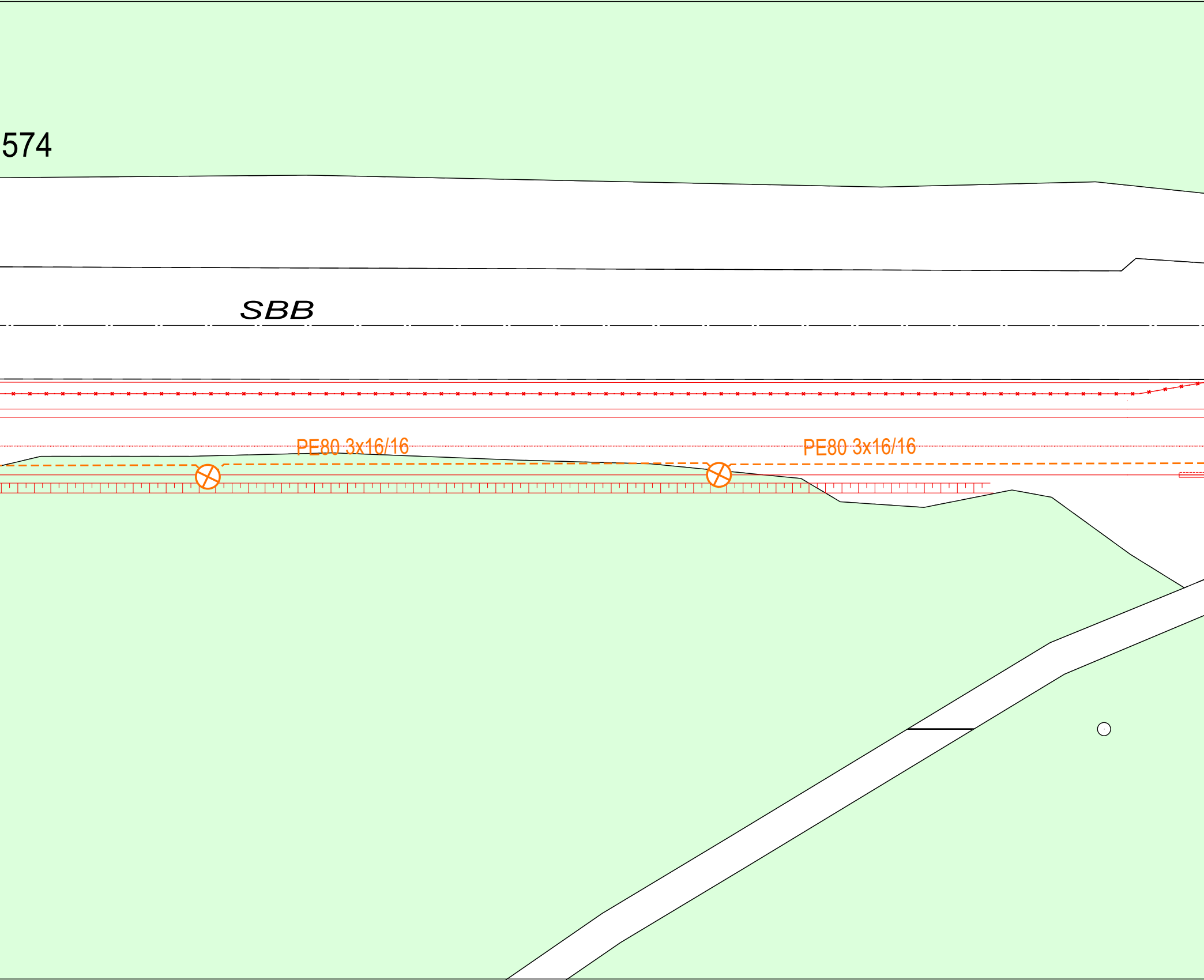
574
SBB
PE80 3x16/16
PE80 3x16/16

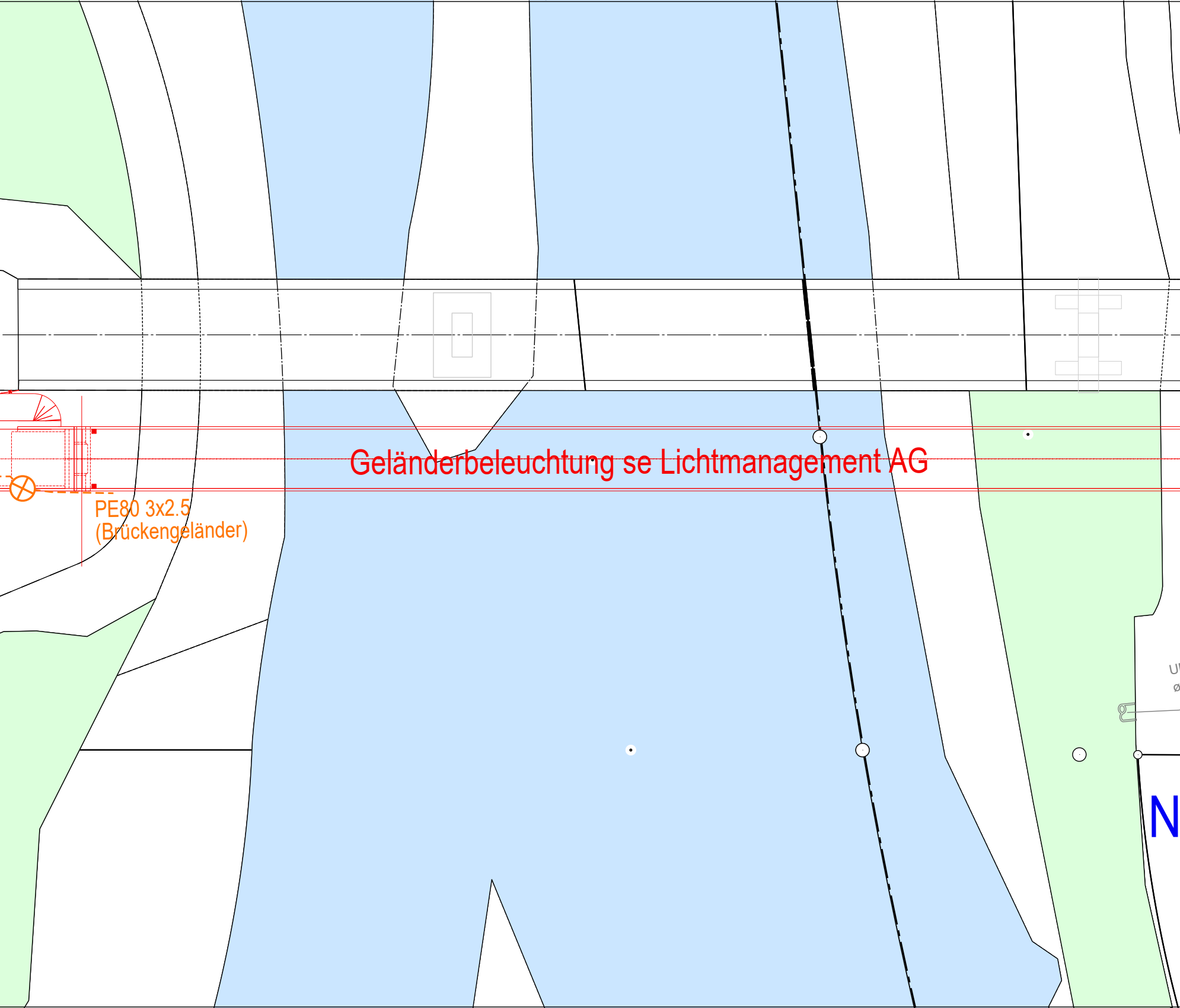
Geländerbeleuchtung se Lichtmanagement AG
PE80 3x2.5
(Brückengeländer)
N

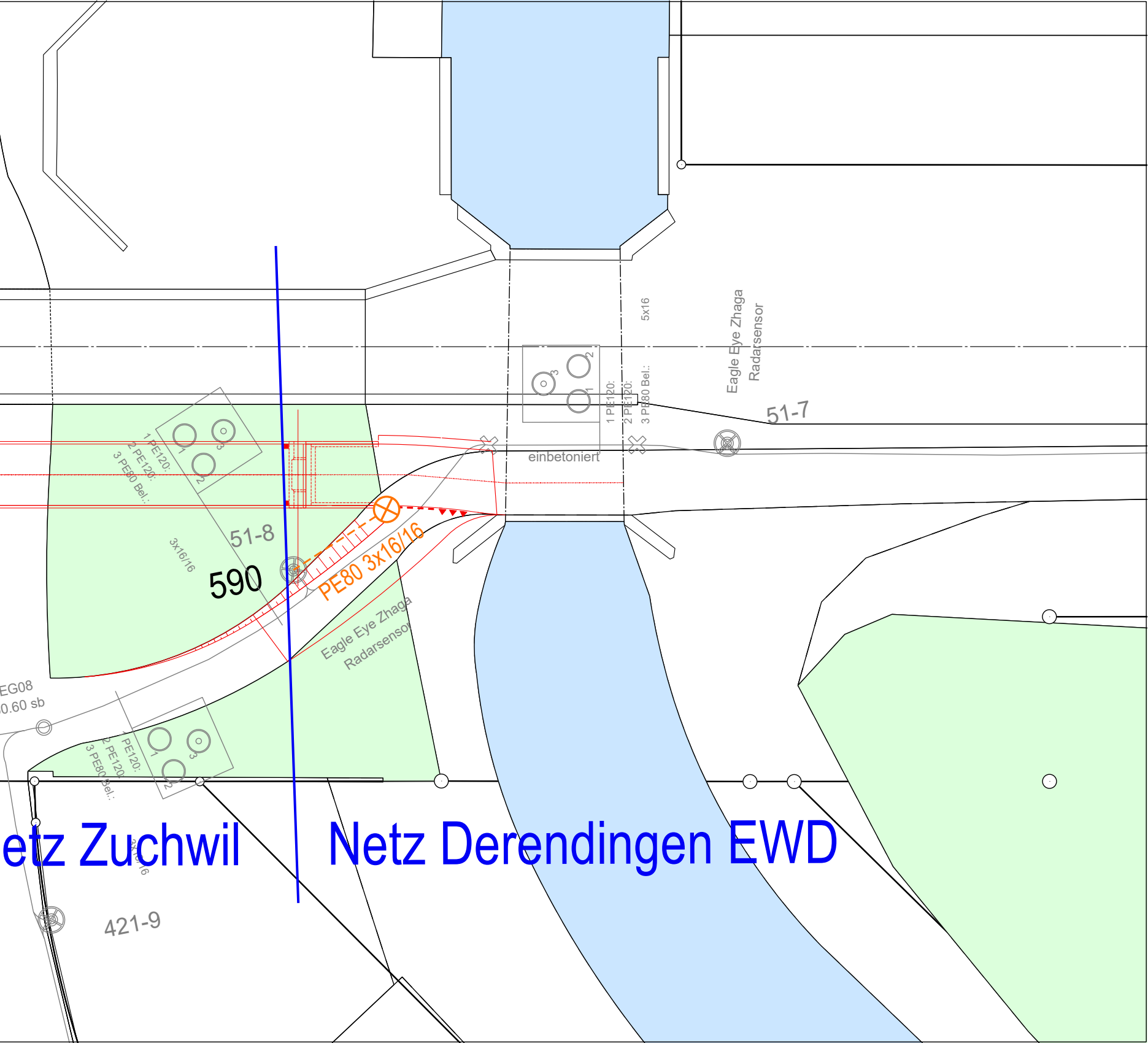
5x16
Eagle Eye Zhaga
Radarsensor
3
2
1
1 PE120:
2 PE120:
3 PE80 Bel.:
51-7
einbetoniert
1
3
2
1 PE120:
2 PE120:
3 PE80 Bel.:
51-8
3x16/16
590
PE80 3x16/16
Eagle Eye Zhaga
Radarsensor
EG08
0.60 sb
1
3
2
1 PE120:
2 PE120:
3 PE80 Bel.:
etz Zuchwil
3x16/16
Netz Derendingen EWD
421-9