

Gemeinde: Buchegg  
Ortsteil: Kyburg-Buchegg

Strasse: Talstrasse

Abschnitt / Objekt: Rest. Bad Kyburg bis Liegenschaft Talstrasse Nr. 4

Projekt: Sanierung Talstrasse und Umbau  
Bushaltestelle Kyburg Bad

Projektphase: Bewilligungsverfahren / Auflageprojekt

Inhalt: **Querprofile 1:50**



Als Auflageplan im Sinne von §68 des kantonalen Planungs- und Baugesetzes vom 3. Dezember 1978 festgestellt,

Solothurn,

Öffentliche Auflage vom  
bis

BAU- UND JUSTIZDEPARTEMENT  
der Kantonsingenieur

Dok.-Nr.		50568 / 14	
Format		30 / 115	
Erstellt	Kürzel	Datum	
Geprüft	rts	10.11.2025	
Freigabe	-	-	
Achs-Nr.		2300	
Bezugspunkt (BP)		104 + 25m bis 105 + 60m	
Achs-Nr.		2700	
Bezugspunkt (BP)		71.2 bis 71.2 + 20m	
Objekt-Nr. KB		09/030/1	
Projekt-Nr.		3TK_01482_P_01	
Revidiert Index A			
Geprüft			
Freigabe			



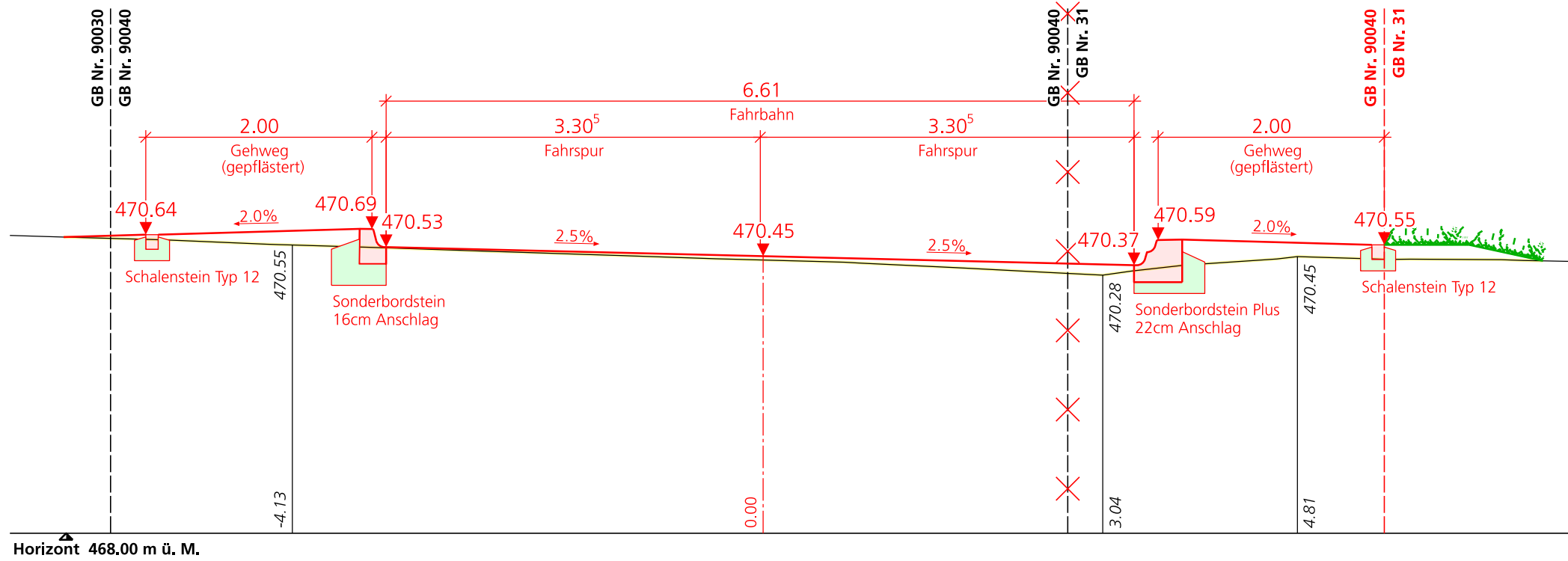
Amt für Verkehr und Tiefbau  
Röthhof, Werkhofstrasse 65, 4509 Solothurn  
Telefon 032 627 26 33  
E-Mail avt@bd.so.ch / www.avt.so.ch

www.bsb-partner.ch

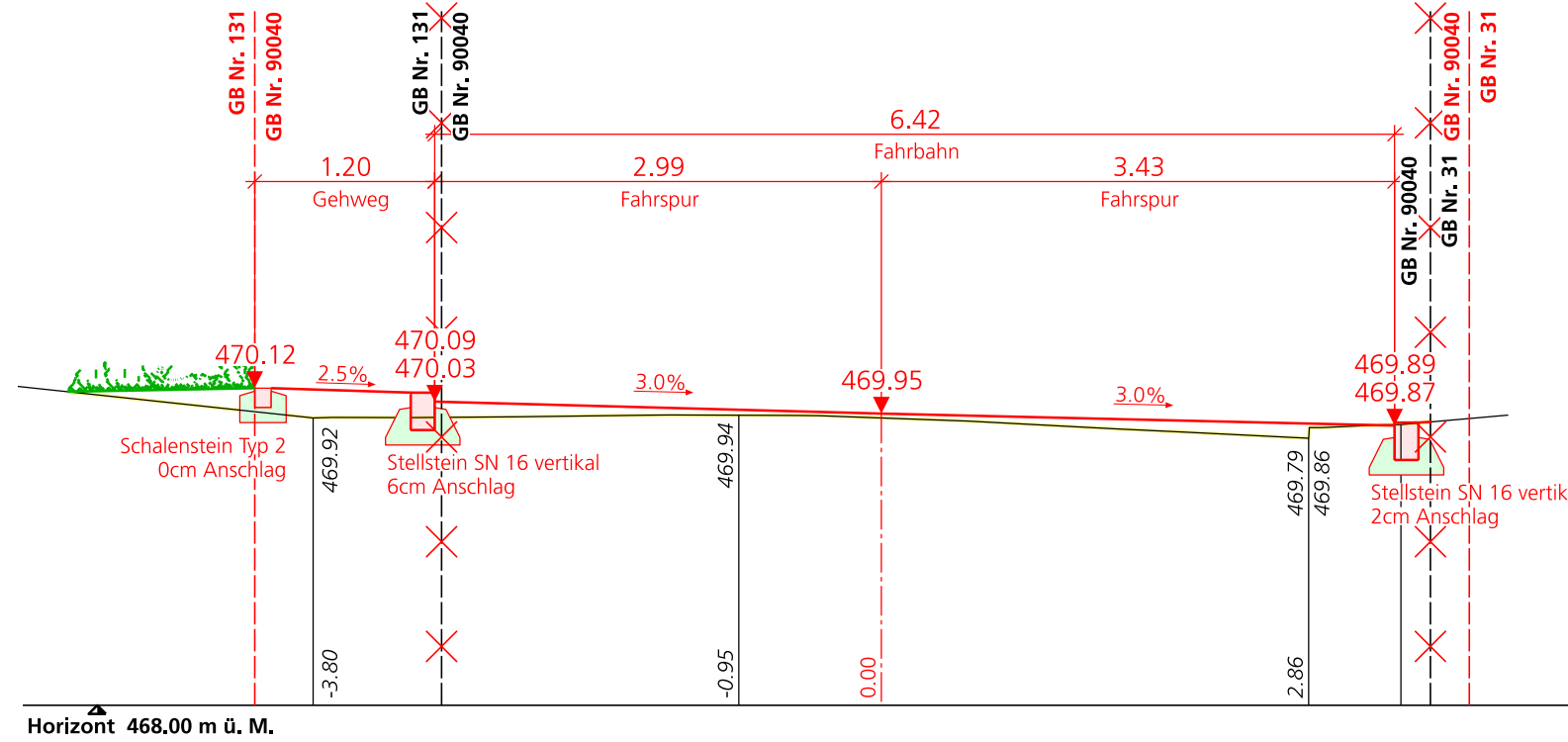
BSB + Partner  
Ingenieure und Planer

Basel	Tel. 061 264 19 20	Grenchen	Tel. 032 654 59 30
Bern	Tel. 031 978 00 78	Langnau i.E.	Tel. 034 420 16 70
Biberist	Tel. 032 671 22 22	Oensingen	Tel. 062 388 38 38
Burgdorf	Tel. 034 420 16 20	Solothurn	Tel. 032 671 22 22

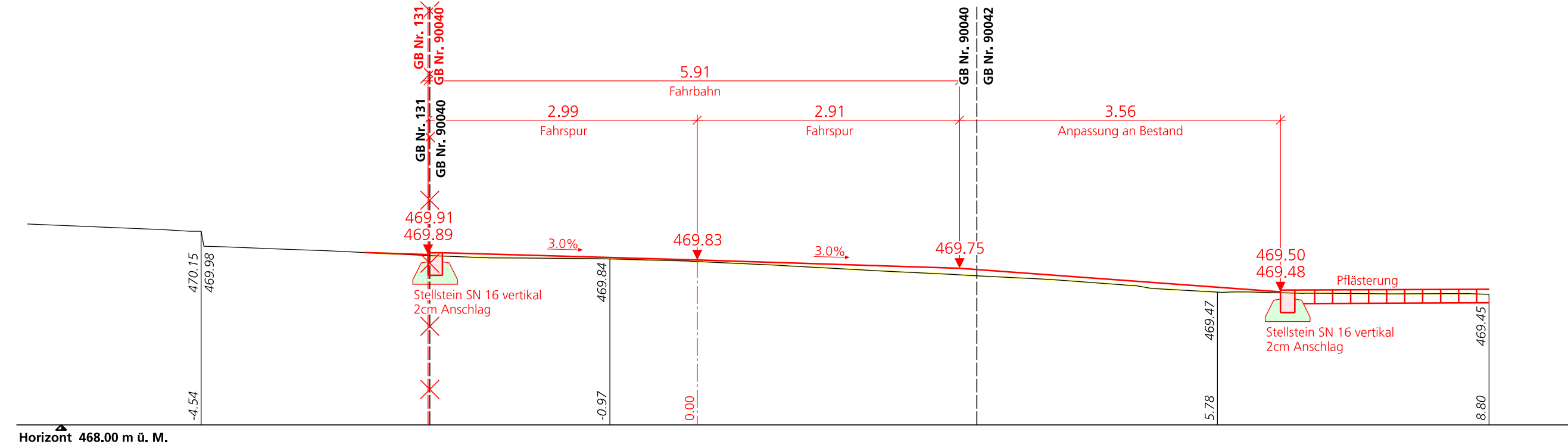
## Querprofil 1, 20.00 1:50



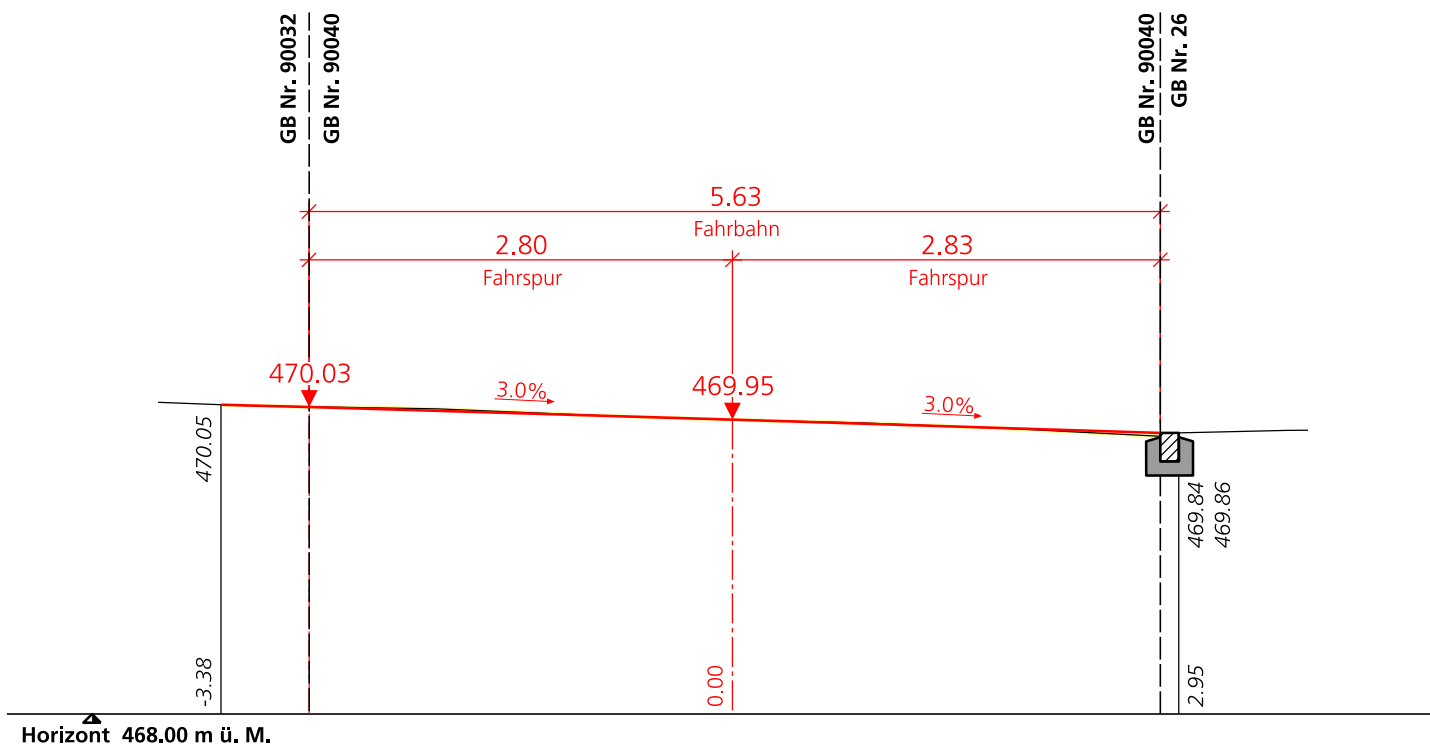
## Querprofil 2, 40.00 1:50



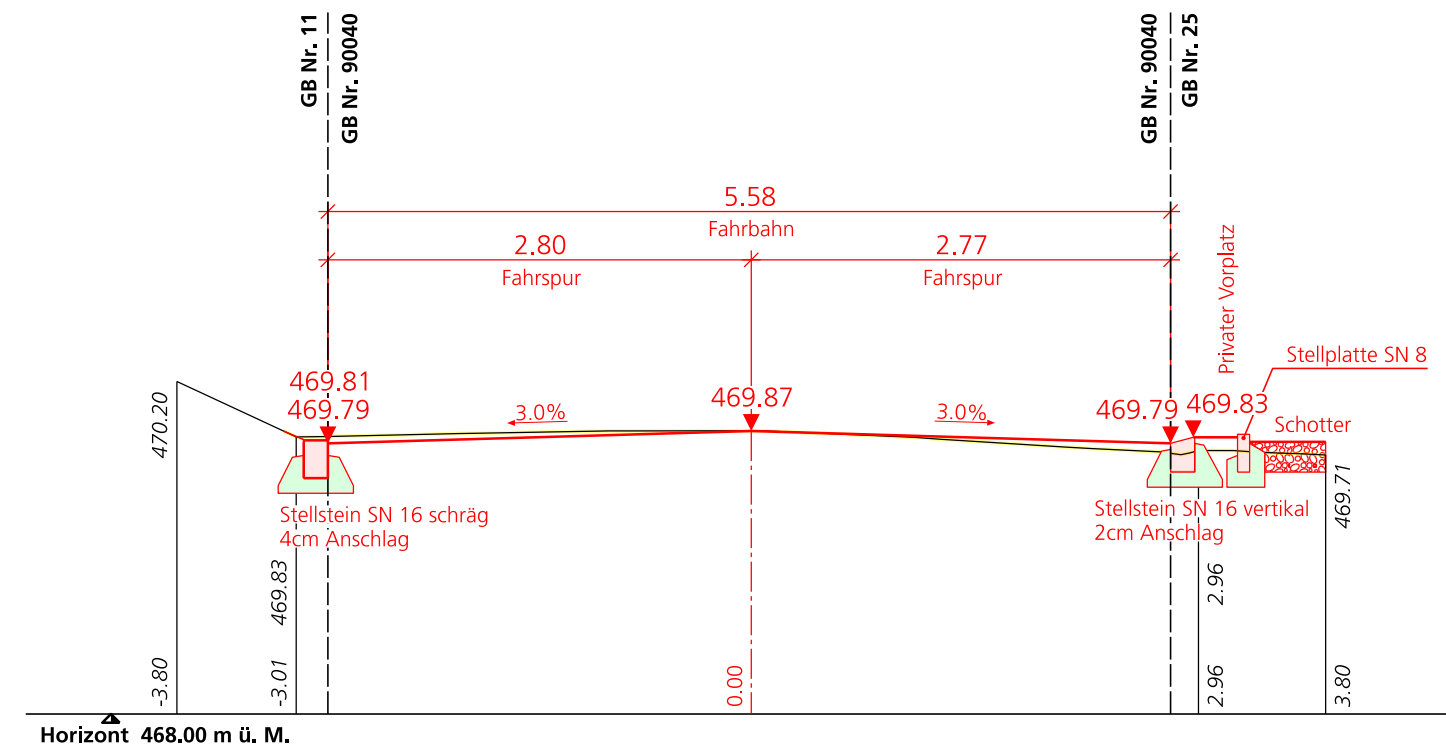
## Querprofil 3, 60.00 1:50



## Querprofil 4, 80.00 1:50



## Querprofil 5, 120.00 1:50



## Legende

### Genehmigungsinhalt

- Projekt
- Rückbau / Abbruch
- Parzellengrenze, neu
- Parzellengrenze, aufheben

### Orientierungsinhalt (bestehend)

- Terrain
- Parzellengrenze

Dem Plan kommt gleichzeitig die Bedeutung der Baubewilligung  
gemäss § 39 Abs. 4 PBG zu.