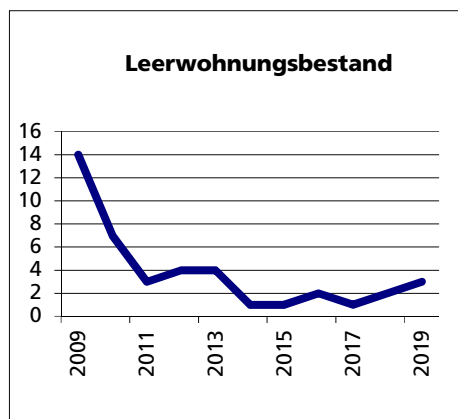
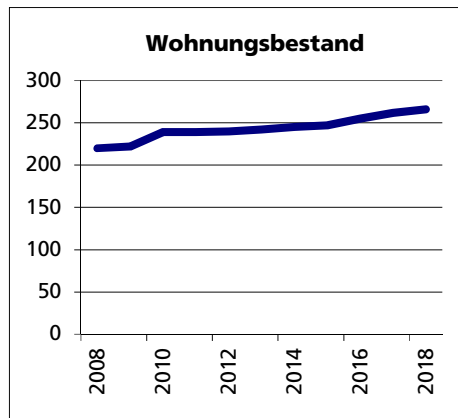
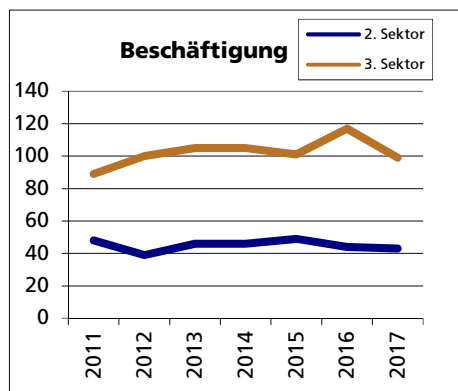
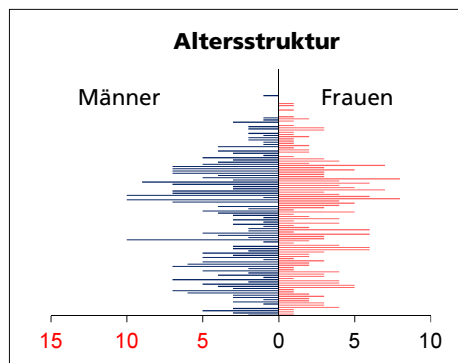




Gemeinde Aedermannsdorf

Bezirk / Thal



Fläche 2013/2018

	Angabe	Wert
• Wald, Gehölze	in ha	1'294
• Landwirtschaftliche Nutzfläche	in ha	600
• Siedlungsfläche	in ha	643
• Unproduktive Flächen	in ha	48
	in ha	3

Quelle: BFS Arealstatistik

Ständige Wohnbevölkerung 31.12.2019

	Angabe	Wert
• Frauen	in %	579
• Männer	in %	45.3
• Staatsangehörigkeit Ausland	in %	54.7
• Schweizer	in %	5.2
	in %	94.8

Altersstruktur 31.12.2019

• 0-19jährig	in %	20.4
• 20-39jährig	in %	22.5
• 40-64jährig	in %	36.1
• 65-79jährig	in %	15.4
• 80jährig und älter	in %	5.7

Quelle: BEVO Wohnbevölkerung

Beschäftigte (Voll- und Teilzeit) 2017

	Angabe	Wert
1. Sektor	in %	181
2. Sektor	in %	21.5
3. Sektor	in %	23.8
	in %	54.7

Quelle: BFS STATENT Unternehmensstruktur

Wohnungsbau 2017

Neuerstellte Wohngebäude	Anzahl	5
davon Einfamilienhäuser	Anzahl	4
Neuerstellte Wohnungen	Anzahl	8
• mit 1 Zimmer	Anzahl	0
• mit 2 Zimmer	Anzahl	1
• mit 3 Zimmer	Anzahl	3
• mit 4 Zimmer	Anzahl	0
• mit 5 Zimmer	Anzahl	1
• mit 6+ Zimmer	Anzahl	3

Quelle: BFS Bau- und Wohnbaustatistik

Wohnungsbestand Total 2018

	Anzahl	266
--	--------	-----

Quelle: BFS GWS Gebäude- und Wohnungsstatistik

Leerwohnungsbestand 1.6.2019

• mit 1 Zimmer	Anzahl	3
• mit 2 Zimmer	Anzahl	0
• mit 3 Zimmer	Anzahl	0
• mit 4 Zimmer	Anzahl	1
• mit 5 Zimmer	Anzahl	2
• mit 6+ Zimmer	Anzahl	0
Leerwohnungsziffer	in %	0
	in %	1.13

Quelle: BFS GWS Leerwohnungsstatistik