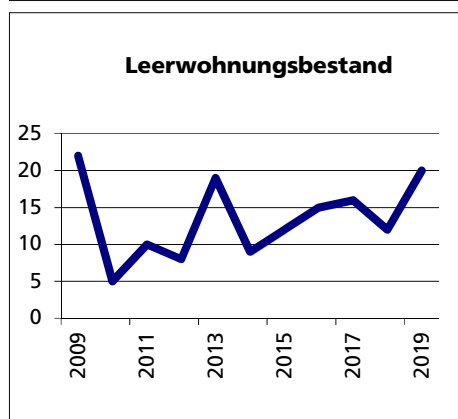
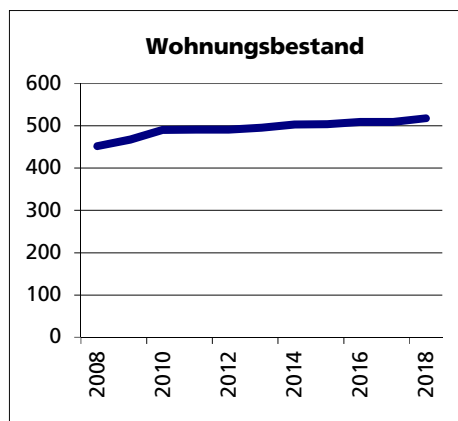
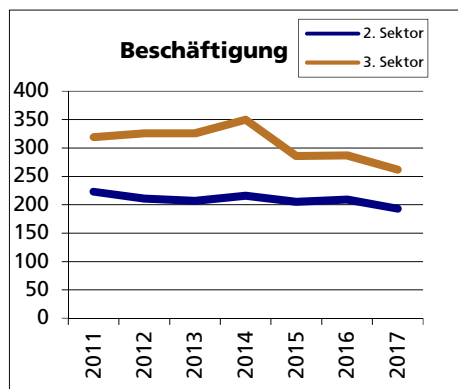
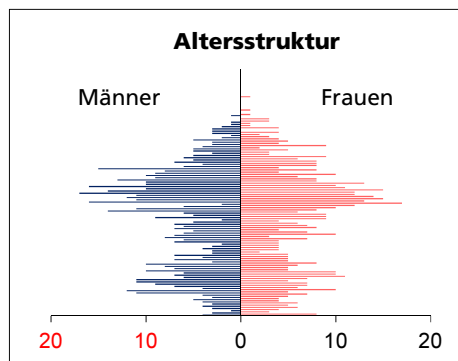




Gemeinde Bättwil

Bezirk / Dorneck



Fläche 2013/2018

	Angabe	Wert
• Wald, Gehölze	in ha	170
• Landwirtschaftliche Nutzfläche	in ha	32
• Siedlungsfläche	in ha	92
• Unproduktive Flächen	in ha	46
	in ha	0

Quelle: BFS Arealstatistik

Ständige Wohnbevölkerung 31.12.2019

	Angabe	Wert
• Frauen	in %	1'170
• Männer	in %	50.7
• Staatsangehörigkeit Ausland	in %	49.3
• Schweizer	in %	14.8
	in %	85.2

Altersstruktur 31.12.2019

• 0-19jährig	in %	21.2
• 20-39jährig	in %	19.0
• 40-64jährig	in %	41.8
• 65-79jährig	in %	14.5
• 80jährig und älter	in %	3.5

Quelle: BEVO Wohnbevölkerung

Beschäftigte (Voll- und Teilzeit) 2017

	Angabe	Wert
1. Sektor	in %	483
2. Sektor	in %	5.8
3. Sektor	in %	40.0
	in %	54.2

Quelle: BFS STATENT Unternehmensstruktur

Wohnungsbau 2017

Neuerstellte Wohngebäude	Anzahl	0
davon Einfamilienhäuser	Anzahl	0
Neuerstellte Wohnungen	Anzahl	0
• mit 1 Zimmer	Anzahl	0
• mit 2 Zimmer	Anzahl	0
• mit 3 Zimmer	Anzahl	0
• mit 4 Zimmer	Anzahl	0
• mit 5 Zimmer	Anzahl	0
• mit 6+ Zimmer	Anzahl	0

Quelle: BFS Bau- und Wohnbaustatistik

Wohnungsbestand Total 2018

	Anzahl	518
--	--------	-----

Quelle: BFS GWS Gebäude- und Wohnungsstatistik

Leerwohnungsbestand 1.6.2019

• mit 1 Zimmer	Anzahl	20
• mit 2 Zimmer	Anzahl	1
• mit 3 Zimmer	Anzahl	0
• mit 4 Zimmer	Anzahl	7
• mit 5 Zimmer	Anzahl	7
• mit 6+ Zimmer	Anzahl	3
Leerwohnungsziffer	Anzahl	2
	in %	3.86

Quelle: BFS GWS Leerwohnungsstatistik