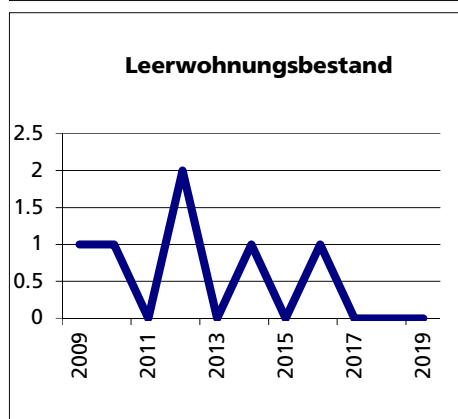
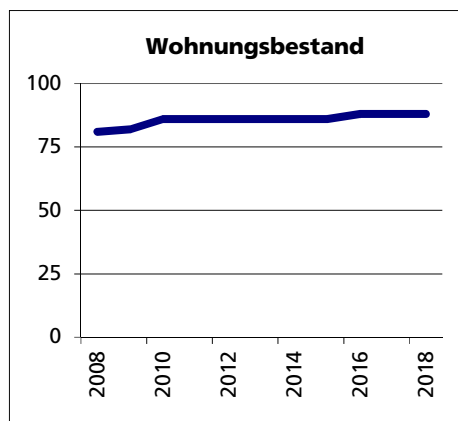
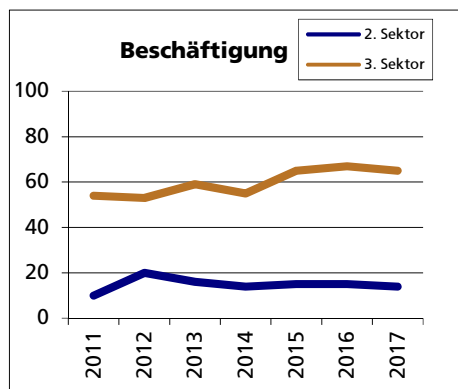
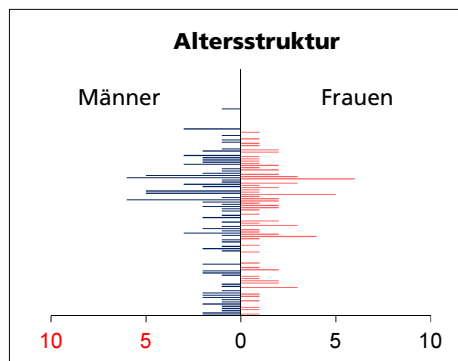




Gemeinde Balm bei Günsberg

Bezirk / Lebern



Fläche 2013/2018

- Wald, Gehölze
- Landwirtschaftliche Nutzfläche
- Siedlungsfläche
- Unproduktive Flächen

Angabe	Wert
in ha	547
in ha	345
in ha	174
in ha	20
in ha	8

Quelle: BFS Arealstatistik

Ständige Wohnbevölkerung 31.12.2019

- Frauen
- Männer
- Staatsangehörigkeit Ausland
- Schweizer

Angabe	Wert
Anzahl	202
in %	44.1
in %	55.9
in %	5.4
in %	94.6

Altersstruktur 31.12.2019

- 0-19jährig
- 20-39jährig
- 40-64jährig
- 65-79jährig
- 80jährig und älter

Angabe	Wert
in %	18.8
in %	15.8
in %	45.0
in %	17.3
in %	3.0

Quelle: BEVO Wohnbevölkerung

Beschäftigte (Voll- und Teilzeit) 2017

- 1. Sektor
- 2. Sektor
- 3. Sektor

Angabe	Wert
Anzahl	96
in %	17.7
in %	14.6
in %	67.7

Quelle: BFS STATENT Unternehmensstruktur

Wohnungsbau 2017

- Neuerstellte Wohngebäude
- davon Einfamilienhäuser
- Neuerstellte Wohnungen
- mit 1 Zimmer
- mit 2 Zimmer
- mit 3 Zimmer
- mit 4 Zimmer
- mit 5 Zimmer
- mit 6+ Zimmer

Angabe	Wert
Anzahl	1
Anzahl	1
Anzahl	1
Anzahl	0
Anzahl	0
Anzahl	0
Anzahl	0
Anzahl	1
Anzahl	0

Quelle: BFS Bau- und Wohnbaustatistik

Wohnungsbestand Total 2018

Angabe	Wert
Anzahl	88

Quelle: BFS GWS Gebäude- und Wohnungsstatistik

Leerwohnungsbestand 1.6.2019

- mit 1 Zimmer
- mit 2 Zimmer
- mit 3 Zimmer
- mit 4 Zimmer
- mit 5 Zimmer
- mit 6+ Zimmer

Angabe	Wert
Anzahl	0
Anzahl	0
Anzahl	0
Anzahl	0
Anzahl	0
Anzahl	0

Leerwohnungsziffer

Angabe	Wert
in %	0.00

Quelle: BFS GWS Leerwohnungsstatistik