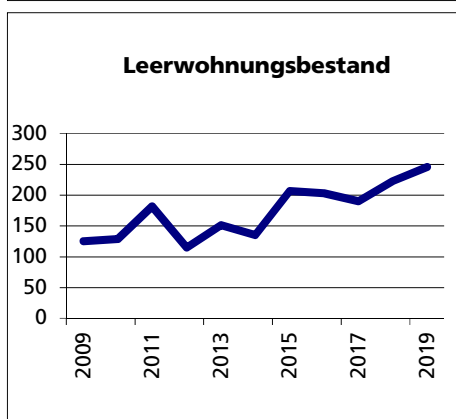
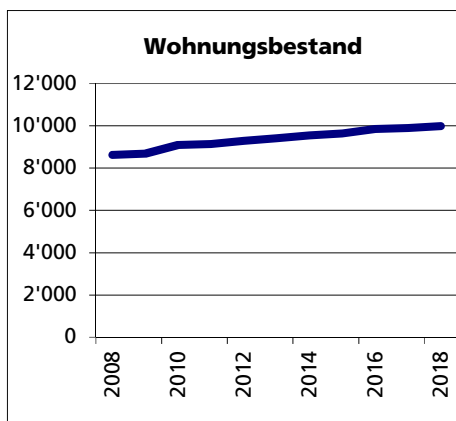
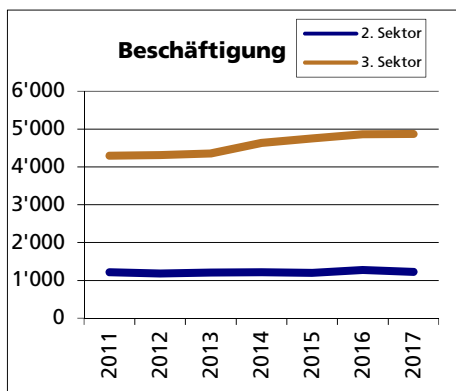
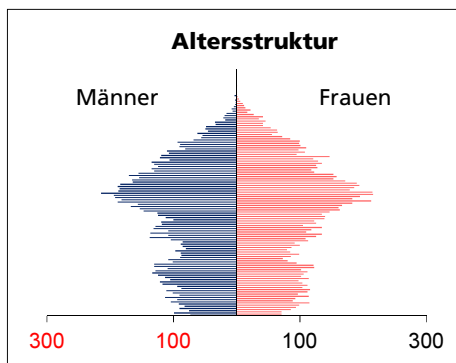




Bezirk Dorneck



Fläche 2013/2018

- Wald, Gehölze
- Landwirtschaftliche Nutzfläche
- Siedlungsfläche
- Unproduktive Flächen

Quelle: BFS Arealstatistik

Angabe	Wert
in ha	7'463
in ha	3'295
in ha	3'253
in ha	899
in ha	16

Ständige Wohnbevölkerung 31.12.2019

- Frauen
- Männer
- Staatsangehörigkeit Ausland
- Schweizer

Anzahl	Wert
in %	20'768
in %	50.7
in %	49.3
in %	18.2
in %	81.8

Altersstruktur 31.12.2019

- 0-19jährig
- 20-39jährig
- 40-64jährig
- 65-79jährig
- 80jährig und älter

in %	Wert
in %	19.4
in %	20.2
in %	39.0
in %	16.1
in %	5.4

Quelle: BEVO Wohnbevölkerung

Beschäftigte (Voll- und Teilzeit) 2017

- 1. Sektor
- 2. Sektor
- 3. Sektor

Anzahl	Wert
in %	6'534
in %	6.7
in %	18.7
in %	74.5

Quelle: BFS STATENT Unternehmensstruktur

Wohnungsbau 2017

- Neuerstellte Wohngebäude
- davon Einfamilienhäuser
- Neuerstellte Wohnungen
- mit 1 Zimmer
- mit 2 Zimmer
- mit 3 Zimmer
- mit 4 Zimmer
- mit 5 Zimmer
- mit 6+ Zimmer

Anzahl	Wert
Anzahl	60
Anzahl	53
Anzahl	81
Anzahl	7
Anzahl	2
Anzahl	5
Anzahl	18
Anzahl	28
Anzahl	21

Quelle: BFS Bau- und Wohnbaustatistik

Wohnungsbestand Total 2018

Anzahl	Wert
Anzahl	9'990

Quelle: BFS GWS Gebäude- und Wohnungsstatistik

Leerwohnungsbestand 1.6.2019

- mit 1 Zimmer
- mit 2 Zimmer
- mit 3 Zimmer
- mit 4 Zimmer
- mit 5 Zimmer
- mit 6+ Zimmer

Anzahl	Wert
Anzahl	246
Anzahl	20
Anzahl	38
Anzahl	73
Anzahl	67
Anzahl	24
Anzahl	24

Leerwohnungsziffer

in %	Wert
in %	2.46

Quelle: BFS GWS Leerwohnungsstatistik