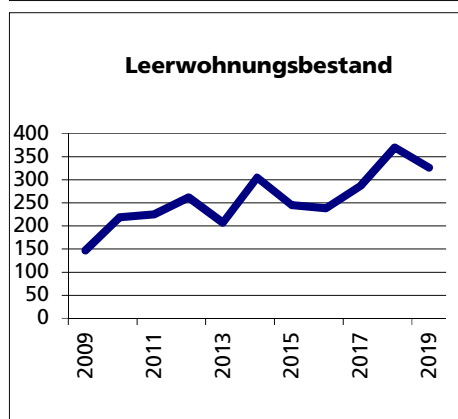
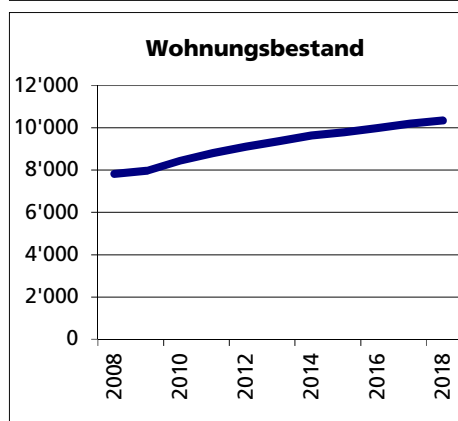
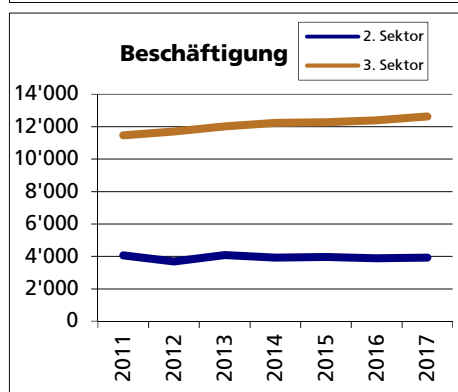
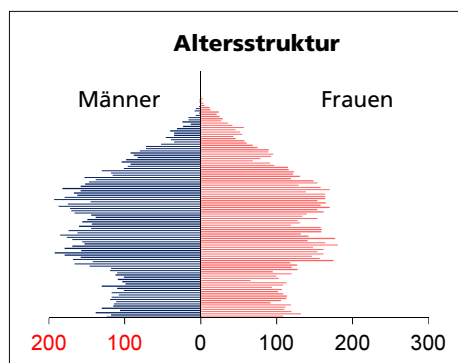




Bezirk Gäu



Fläche 2013/2018

- Wald, Gehölze
- Landwirtschaftliche Nutzfläche
- Siedlungsfläche
- Unproduktive Flächen

Angabe	Wert
in ha	6'197
in ha	2'333
in ha	2'679
in ha	1'132
in ha	53

Quelle: BFS Arealstatistik

Ständige Wohnbevölkerung 31.12.2019

- Frauen
- Männer
- Staatsangehörigkeit Ausland
- Schweizer

Angabe	Wert
Anzahl	21'724
in %	49.0
in %	51.0
in %	24.3
in %	75.7

Altersstruktur 31.12.2019

- 0-19jährig
- 20-39jährig
- 40-64jährig
- 65-79jährig
- 80jährig und älter

Angabe	Wert
in %	20.4
in %	28.2
in %	35.2
in %	12.1
in %	4.1

Quelle: BEVO Wohnbevölkerung

Beschäftigte (Voll- und Teilzeit) 2017

- 1. Sektor
- 2. Sektor
- 3. Sektor

Angabe	Wert
Anzahl	16'917
in %	2.2
in %	23.2
in %	74.6

Quelle: BFS STATENT Unternehmensstruktur

Wohnungsbau 2017

- Neuerstellte Wohngebäude
- davon Einfamilienhäuser
- Neuerstellte Wohnungen
- mit 1 Zimmer
- mit 2 Zimmer
- mit 3 Zimmer
- mit 4 Zimmer
- mit 5 Zimmer
- mit 6+ Zimmer

Angabe	Wert
Anzahl	59
Anzahl	32
Anzahl	213
Anzahl	2
Anzahl	38
Anzahl	57
Anzahl	89
Anzahl	15
Anzahl	12

Quelle: BFS Bau- und Wohnbaustatistik

Wohnungsbestand Total 2018

Angabe	Wert
Anzahl	10'346

Quelle: BFS GWS Gebäude- und Wohnungsstatistik

Leerwohnungsbestand 1.6.2019

- mit 1 Zimmer
- mit 2 Zimmer
- mit 3 Zimmer
- mit 4 Zimmer
- mit 5 Zimmer
- mit 6+ Zimmer

Angabe	Wert
Anzahl	326
Anzahl	28
Anzahl	37
Anzahl	101
Anzahl	125
Anzahl	23
Anzahl	12

Leerwohnungsziffer

Angabe	Wert
in %	3.15

Quelle: BFS GWS Leerwohnungsstatistik