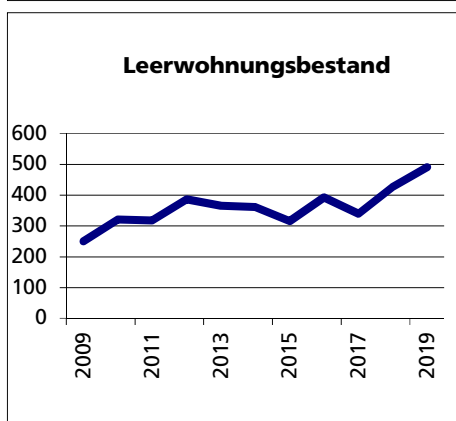
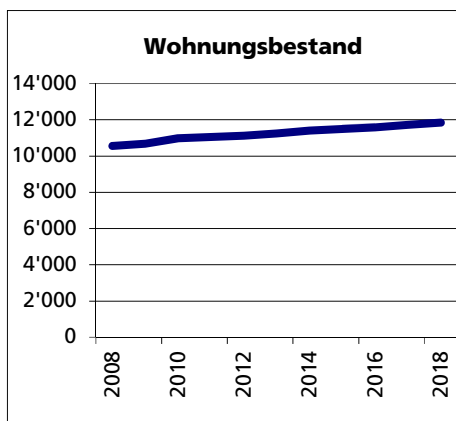
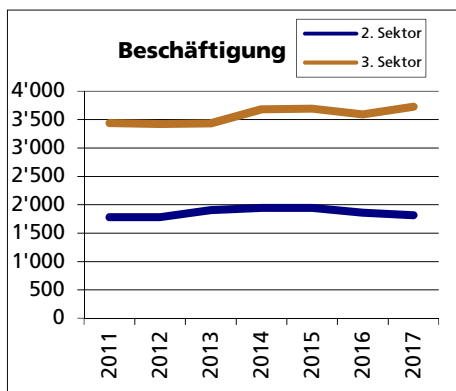
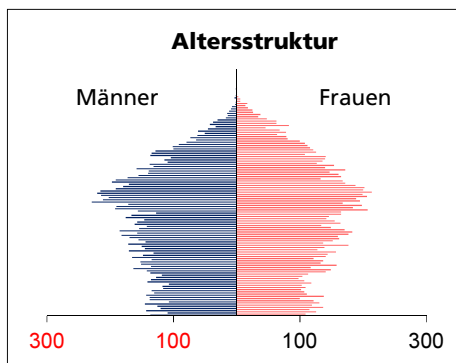




## Bezirk Gösgen



### Fläche 2013/2018

- Wald, Gehölze
- Landwirtschaftliche Nutzfläche
- Siedlungsfläche
- Unproduktive Flächen

Quelle: BFS Arealstatistik

Angabe	Wert
in ha	6'870
in ha	2'963
in ha	2'761
in ha	1'029
in ha	117

### Ständige Wohnbevölkerung 31.12.2019

- Frauen
- Männer
- Staatsangehörigkeit Ausland
- Schweizer

Angabe	Wert
Anzahl	24'710
in %	49.9
in %	50.1
in %	24.5
in %	75.5

### Altersstruktur 31.12.2019

- 0-19jährig
- 20-39jährig
- 40-64jährig
- 65-79jährig
- 80jährig und älter

Angabe	Wert
in %	19.7
in %	24.7
in %	35.8
in %	14.6
in %	5.3

Quelle: BEVO Wohnbevölkerung

### Beschäftigte (Voll- und Teilzeit) 2017

- 1. Sektor
- 2. Sektor
- 3. Sektor

Angabe	Wert
Anzahl	5'959
in %	7.0
in %	30.4
in %	62.6

Quelle: BFS STATENT Unternehmensstruktur

### Wohnungsbau 2017

- Neuerstellte Wohngebäude
- davon Einfamilienhäuser
- Neuerstellte Wohnungen

- mit 1 Zimmer
- mit 2 Zimmer
- mit 3 Zimmer
- mit 4 Zimmer
- mit 5 Zimmer
- mit 6+ Zimmer

Angabe	Wert
Anzahl	52
Anzahl	31
Anzahl	168
Anzahl	0
Anzahl	33
Anzahl	52
Anzahl	59
Anzahl	14
Anzahl	10

Quelle: BFS Bau- und Wohnbaustatistik

### Wohnungsbestand Total 2018

Quelle: BFS GWS Gebäude- und Wohnungsstatistik

Angabe	Wert
Anzahl	11'841

### Leerwohnungsbestand 1.6.2019

- mit 1 Zimmer
- mit 2 Zimmer
- mit 3 Zimmer
- mit 4 Zimmer
- mit 5 Zimmer
- mit 6+ Zimmer

Angabe	Wert
Anzahl	491
Anzahl	39
Anzahl	61
Anzahl	174
Anzahl	135
Anzahl	60
Anzahl	22

Leerwohnungsziffer

Angabe	Wert
in %	4.15

Quelle: BFS GWS Leerwohnungsstatistik