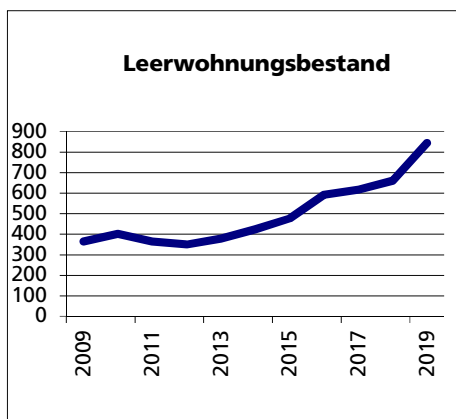
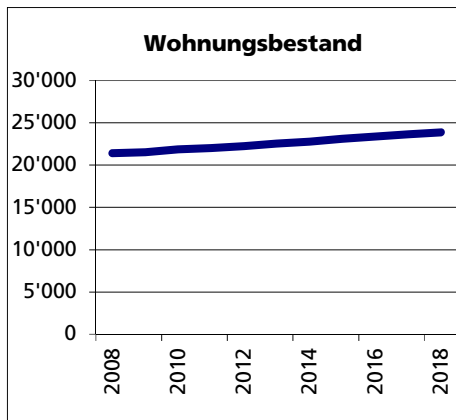
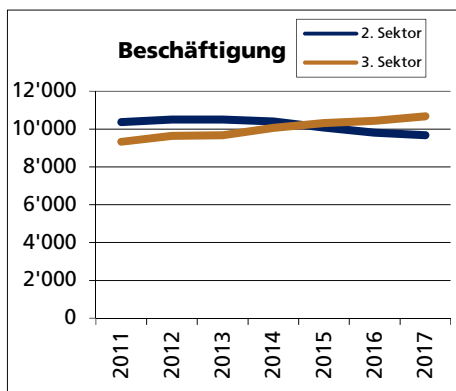
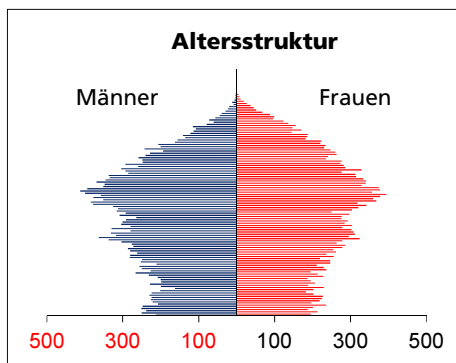




Bezirk Lebern



Fläche 2013/2018

- Wald, Gehölze
- Landwirtschaftliche Nutzfläche
- Siedlungsfläche
- Unproduktive Flächen

Quelle: BFS Arealstatistik

Angabe	Wert
in ha	11'724
in ha	5'144
in ha	4'584
in ha	1'776
in ha	220

Ständige Wohnbevölkerung 31.12.2019

- Frauen
- Männer
- Staatsangehörigkeit Ausland
- Schweizer

Angabe	Wert
Anzahl	46'376
in %	50.0
in %	50.0
in %	24.2
in %	75.8

Altersstruktur 31.12.2019

- 0-19jährig
- 20-39jährig
- 40-64jährig
- 65-79jährig
- 80jährig und älter

Angabe	Wert
in %	18.4
in %	23.7
in %	35.7
in %	15.8
in %	6.5

Quelle: BEVO Wohnbevölkerung

Beschäftigte (Voll- und Teilzeit) 2017

- 1. Sektor
- 2. Sektor
- 3. Sektor

Angabe	Wert
Anzahl	20'944
in %	2.8
in %	46.2
in %	51.0

Quelle: BFS STATENT Unternehmensstruktur

Wohnungsbau 2017

- Neuerstellte Wohngebäude
- davon Einfamilienhäuser
- Neuerstellte Wohnungen
- mit 1 Zimmer
- mit 2 Zimmer
- mit 3 Zimmer
- mit 4 Zimmer
- mit 5 Zimmer
- mit 6+ Zimmer

Angabe	Wert
Anzahl	76
Anzahl	44
Anzahl	309
Anzahl	0
Anzahl	39
Anzahl	99
Anzahl	98
Anzahl	60
Anzahl	13

Quelle: BFS Bau- und Wohnbaustatistik

Wohnungsbestand Total 2018

Quelle: BFS GWS Gebäude- und Wohnungsstatistik

Angabe	Wert
Anzahl	23'887

Leerwohnungsbestand 1.6.2019

- mit 1 Zimmer
- mit 2 Zimmer
- mit 3 Zimmer
- mit 4 Zimmer
- mit 5 Zimmer
- mit 6+ Zimmer

Angabe	Wert
Anzahl	845
Anzahl	34
Anzahl	109
Anzahl	333
Anzahl	240
Anzahl	88
Anzahl	41

Leerwohnungsziffer

Angabe	Wert
in %	3.54

Quelle: BFS GWS Leerwohnungsstatistik