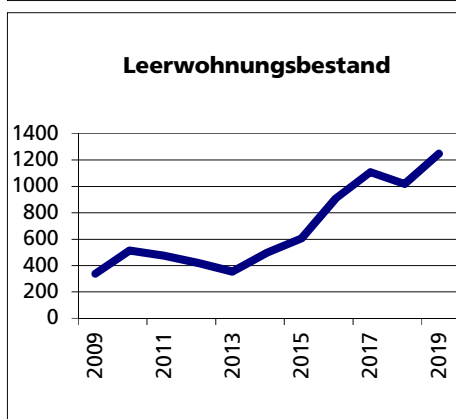
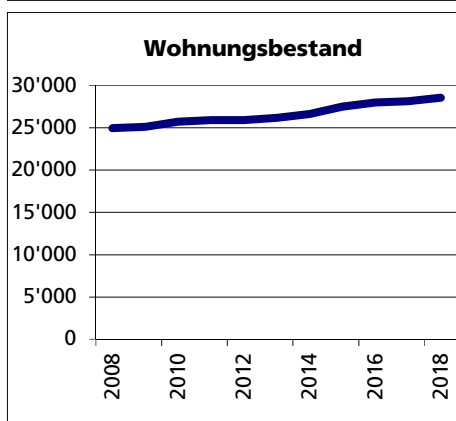
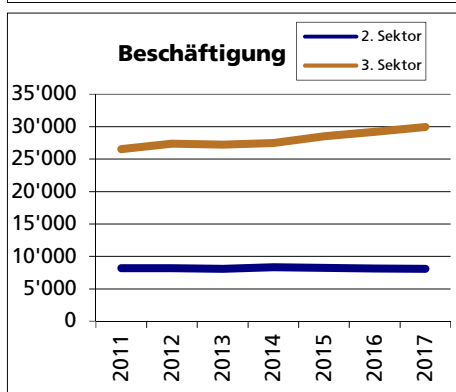
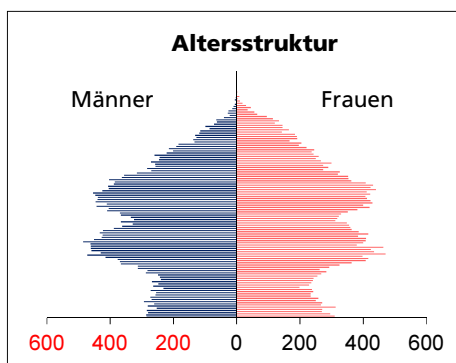




## Bezirk Olten



### Fläche 2013/2018

- Wald, Gehölze
- Landwirtschaftliche Nutzfläche
- Siedlungsfläche
- Unproduktive Flächen

Angabe	Wert
in ha	8'057
in ha	3'435
in ha	2'326
in ha	2'141
in ha	155

Quelle: BFS Arealstatistik

### Ständige Wohnbevölkerung 31.12.2019

- Frauen
- Männer
- Staatsangehörigkeit Ausland
- Schweizer

Angabe	Wert
Anzahl	55'930
in %	50.1
in %	49.9
in %	27.4
in %	72.6

### Altersstruktur 31.12.2019

- 0-19jährig
- 20-39jährig
- 40-64jährig
- 65-79jährig
- 80jährig und älter

Angabe	Wert
in %	18.6
in %	28.2
in %	34.6
in %	13.1
in %	5.5

Quelle: BEVO Wohnbevölkerung

### Beschäftigte (Voll- und Teilzeit) 2017

- 1. Sektor
- 2. Sektor
- 3. Sektor

Angabe	Wert
Anzahl	38'355
in %	0.8
in %	21.1
in %	78.1

Quelle: BFS STATENT Unternehmensstruktur

### Wohnungsbau 2017

- Neuerstellte Wohngebäude
- davon Einfamilienhäuser
- Neuerstellte Wohnungen
- mit 1 Zimmer
- mit 2 Zimmer
- mit 3 Zimmer
- mit 4 Zimmer
- mit 5 Zimmer
- mit 6+ Zimmer

Angabe	Wert
Anzahl	76
Anzahl	49
Anzahl	297
Anzahl	18
Anzahl	93
Anzahl	76
Anzahl	61
Anzahl	37
Anzahl	12

Quelle: BFS Bau- und Wohnbaustatistik

### Wohnungsbestand Total 2018

Angabe	Wert
Anzahl	28'561

Quelle: BFS GWS Gebäude- und Wohnungsstatistik

### Leerwohnungsbestand 1.6.2019

- mit 1 Zimmer
- mit 2 Zimmer
- mit 3 Zimmer
- mit 4 Zimmer
- mit 5 Zimmer
- mit 6+ Zimmer

Angabe	Wert
Anzahl	1'248
Anzahl	76
Anzahl	213
Anzahl	457
Anzahl	372
Anzahl	86
Anzahl	44

Leerwohnungsziffer

Angabe	Wert
in %	4.37

Quelle: BFS GWS Leerwohnungsstatistik