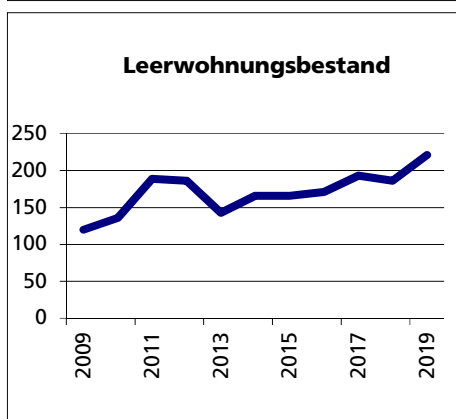
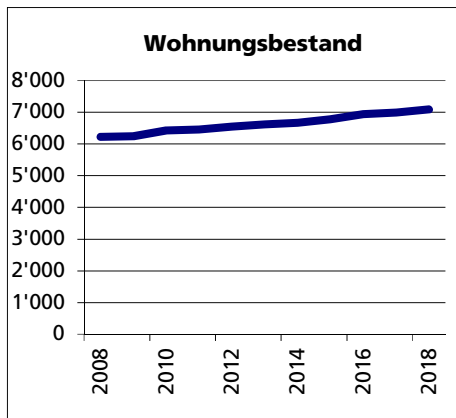
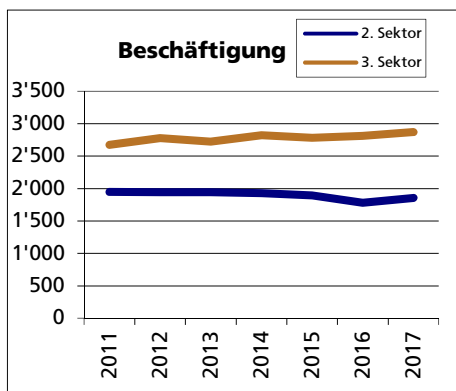
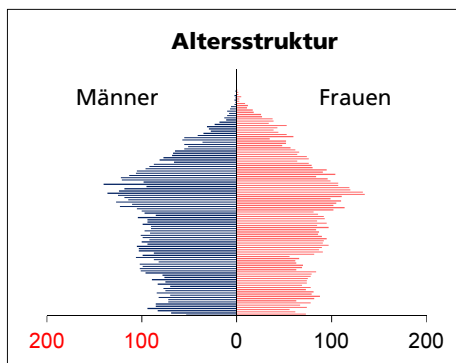




Bezirk Thal



Fläche 2013/2018

- Wald, Gehölze
- Landwirtschaftliche Nutzfläche
- Siedlungsfläche
- Unproduktive Flächen

Angabe	Wert
in ha	13'939
in ha	7'277
in ha	5'769
in ha	835
in ha	58

Quelle: BFS Arealstatistik

Ständige Wohnbevölkerung 31.12.2019

- Frauen
- Männer
- Staatsangehörigkeit Ausland
- Schweizer

Angabe	Wert
Anzahl	14'836
in %	48.4
in %	51.6
in %	20.7
in %	79.3

Altersstruktur 31.12.2019

- 0-19jährig
- 20-39jährig
- 40-64jährig
- 65-79jährig
- 80jährig und älter

Angabe	Wert
in %	20.6
in %	24.0
in %	35.8
in %	13.7
in %	5.9

Quelle: BEVO Wohnbevölkerung

Beschäftigte (Voll- und Teilzeit) 2017

- 1. Sektor
- 2. Sektor
- 3. Sektor

Angabe	Wert
Anzahl	5'334
in %	11.4
in %	34.8
in %	53.8

Quelle: BFS STATENT Unternehmensstruktur

Wohnungsbau 2017

- Neuerstellte Wohngebäude
- davon Einfamilienhäuser
- Neuerstellte Wohnungen

- mit 1 Zimmer
- mit 2 Zimmer
- mit 3 Zimmer
- mit 4 Zimmer
- mit 5 Zimmer
- mit 6+ Zimmer

Angabe	Wert
Anzahl	33
Anzahl	21
Anzahl	74
Anzahl	0
Anzahl	9
Anzahl	20
Anzahl	25
Anzahl	12
Anzahl	8

Quelle: BFS Bau- und Wohnbaustatistik

Wohnungsbestand Total 2018

Quelle: BFS GWS Gebäude- und Wohnungsstatistik

Leerwohnungsbestand 1.6.2019

- mit 1 Zimmer
- mit 2 Zimmer
- mit 3 Zimmer
- mit 4 Zimmer
- mit 5 Zimmer
- mit 6+ Zimmer

Angabe	Wert
Anzahl	221
Anzahl	13
Anzahl	27
Anzahl	54
Anzahl	95
Anzahl	25
Anzahl	7
in %	3.12

Leerwohnungsziffer

Quelle: BFS GWS Leerwohnungsstatistik