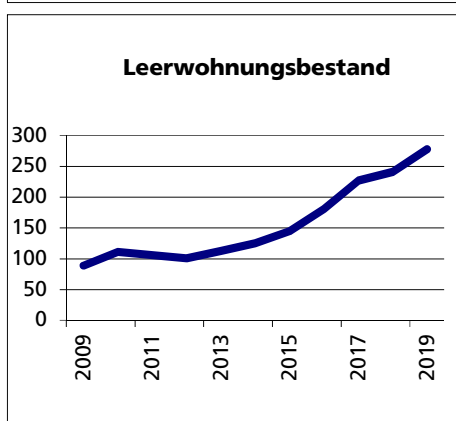
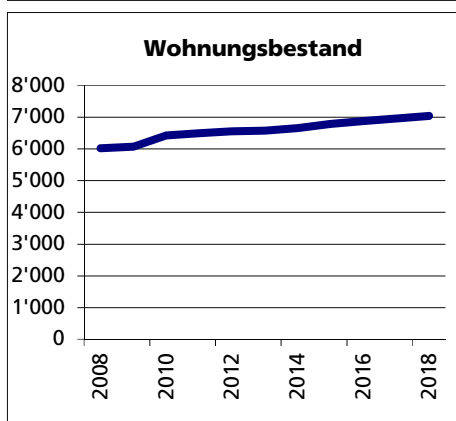
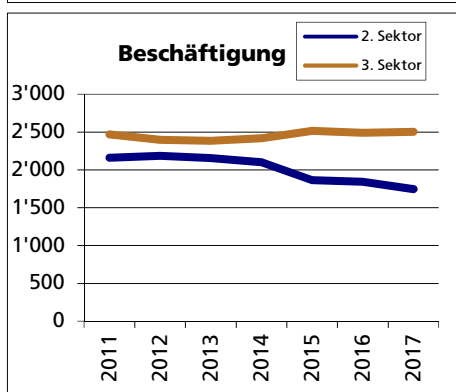
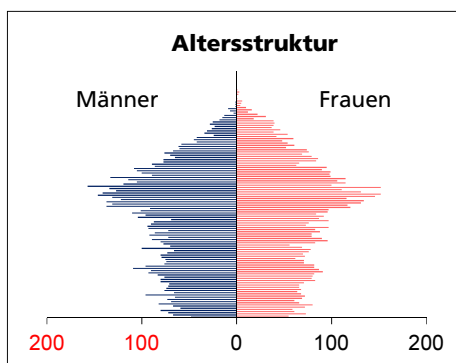




Bezirk Thierstein



Fläche 2013/2018

- Wald, Gehölze
- Landwirtschaftliche Nutzfläche
- Siedlungsfläche
- Unproduktive Flächen

Angabe	Wert
in ha	10'227
in ha	5'359
in ha	4'093
in ha	748
in ha	27

Quelle: BFS Arealstatistik

Ständige Wohnbevölkerung 31.12.2019

- Frauen
- Männer
- Staatsangehörigkeit Ausland
- Schweizer

Angabe	Wert
Anzahl	14'775
in %	49.6
in %	50.4
in %	14.7
in %	85.3

Altersstruktur 31.12.2019

- 0-19jährig
- 20-39jährig
- 40-64jährig
- 65-79jährig
- 80jährig und älter

Angabe	Wert
in %	19.3
in %	21.8
in %	37.9
in %	15.1
in %	5.9

Quelle: BEVO Wohnbevölkerung

Beschäftigte (Voll- und Teilzeit) 2017

- 1. Sektor
- 2. Sektor
- 3. Sektor

Angabe	Wert
Anzahl	4'684
in %	9.2
in %	37.3
in %	53.5

Quelle: BFS STATENT Unternehmensstruktur

Wohnungsbau 2017

- Neuerstellte Wohngebäude
- davon Einfamilienhäuser
- Neuerstellte Wohnungen

Anzahl	37
Anzahl	25
Anzahl	71
Anzahl	0
Anzahl	5
Anzahl	25
Anzahl	17
Anzahl	17
Anzahl	7

- mit 1 Zimmer
- mit 2 Zimmer
- mit 3 Zimmer
- mit 4 Zimmer
- mit 5 Zimmer
- mit 6+ Zimmer

Quelle: BFS Bau- und Wohnbaustatistik

Wohnungsbestand Total 2018

Anzahl	7'043
--------	-------

Quelle: BFS GWS Gebäude- und Wohnungsstatistik

Leerwohnungsbestand 1.6.2019

- mit 1 Zimmer
- mit 2 Zimmer
- mit 3 Zimmer
- mit 4 Zimmer
- mit 5 Zimmer
- mit 6+ Zimmer

Anzahl	278
Anzahl	24
Anzahl	46
Anzahl	88
Anzahl	69
Anzahl	43
Anzahl	8

Leerwohnungsziffer

in %	3.95
------	------

Quelle: BFS GWS Leerwohnungsstatistik