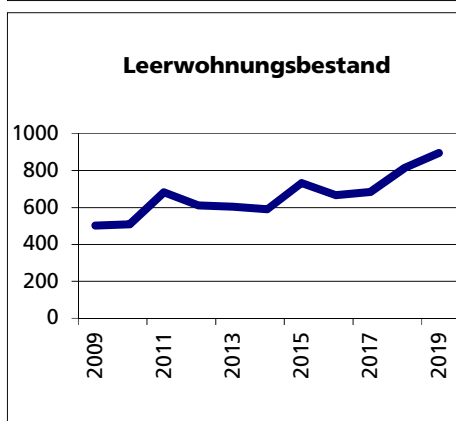
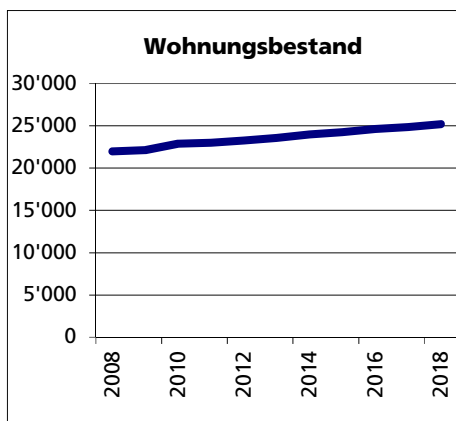
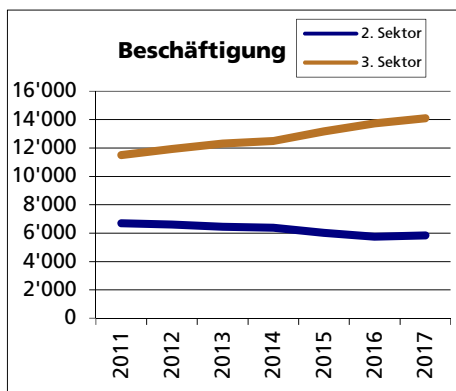
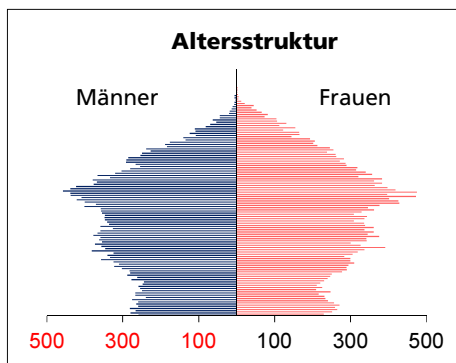




## Bezirk Wasseramt



### Fläche 2013/2018

- Wald, Gehölze
- Landwirtschaftliche Nutzfläche
- Siedlungsfläche
- Unproduktive Flächen

Angabe	Wert
in ha	7'660
in ha	1'996
in ha	3'496
in ha	2'046
in ha	122

Quelle: BFS Arealstatistik

### Ständige Wohnbevölkerung 31.12.2019

- Frauen
- Männer
- Staatsangehörigkeit Ausland
- Schweizer

Angabe	Wert
Anzahl	52'375
in %	49.9
in %	50.1
in %	19.5
in %	80.5

### Altersstruktur 31.12.2019

- 0-19jährig
- 20-39jährig
- 40-64jährig
- 65-79jährig
- 80jährig und älter

Angabe	Wert
in %	19.3
in %	25.5
in %	35.9
in %	14.2
in %	5.1

Quelle: BEVO Wohnbevölkerung

### Beschäftigte (Voll- und Teilzeit) 2017

- 1. Sektor
- 2. Sektor
- 3. Sektor

Angabe	Wert
Anzahl	20'430
in %	2.4
in %	28.5
in %	69.0

Quelle: BFS STATENT Unternehmensstruktur

### Wohnungsbau 2017

- Neuerstellte Wohngebäude
- davon Einfamilienhäuser
- Neuerstellte Wohnungen

Angabe	Wert
Anzahl	89
Anzahl	56
Anzahl	236
Anzahl	0
Anzahl	36
Anzahl	69
Anzahl	79
Anzahl	37
Anzahl	15

- mit 1 Zimmer
- mit 2 Zimmer
- mit 3 Zimmer
- mit 4 Zimmer
- mit 5 Zimmer
- mit 6+ Zimmer

Quelle: BFS Bau- und Wohnbaustatistik

### Wohnungsbestand Total 2018

Angabe	Wert
Anzahl	25'213

Quelle: BFS GWS Gebäude- und Wohnungsstatistik

### Leerwohnungsbestand 1.6.2019

- mit 1 Zimmer
- mit 2 Zimmer
- mit 3 Zimmer
- mit 4 Zimmer
- mit 5 Zimmer
- mit 6+ Zimmer

Angabe	Wert
Anzahl	895
Anzahl	34
Anzahl	106
Anzahl	376
Anzahl	266
Anzahl	84
Anzahl	29
in %	3.55

Leerwohnungsziffer

Quelle: BFS GWS Leerwohnungsstatistik