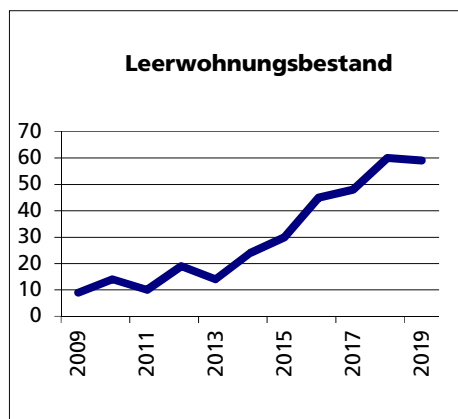
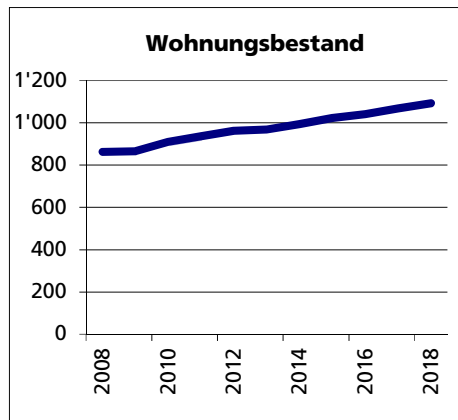
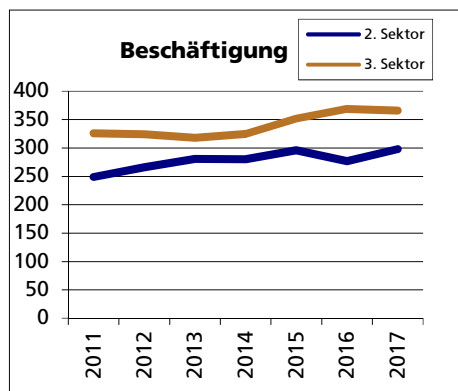
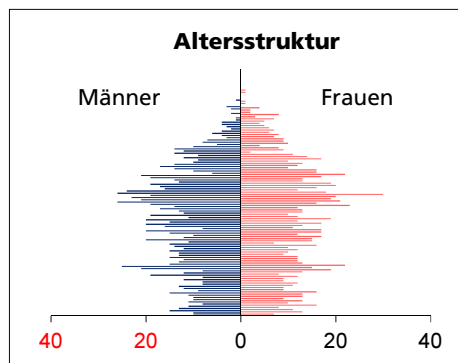


Gemeinde Büsserach

Bezirk / Thierstein



Fläche 2013/2018

- Wald, Gehölze
- Landwirtschaftliche Nutzfläche
- Siedlungsfläche
- Unproduktive Flächen

Quelle: BFS Arealstatistik

| Angabe | Wert |
|--------|------|
| in ha | 754 |
| in ha | 348 |
| in ha | 314 |
| in ha | 89 |
| in ha | 3 |

Ständige Wohnbevölkerung 31.12.2019

- Frauen
- Männer
- Staatsangehörigkeit Ausland
- Schweizer

| Angabe | Wert |
|--------|-------|
| Anzahl | 2'299 |
| in % | 49.7 |
| in % | 50.3 |
| in % | 13.7 |
| in % | 86.3 |

Altersstruktur 31.12.2019

- 0-19jährig
- 20-39jährig
- 40-64jährig
- 65-79jährig
- 80jährig und älter

| Angabe | Wert |
|--------|------|
| in % | 19.4 |
| in % | 24.4 |
| in % | 37.2 |
| in % | 13.9 |
| in % | 5.1 |

Quelle: BEVO Wohnbevölkerung

Beschäftigte (Voll- und Teilzeit) 2017

- 1. Sektor
- 2. Sektor
- 3. Sektor

| Angabe | Wert |
|--------|------|
| Anzahl | 689 |
| in % | 3.6 |
| in % | 43.3 |
| in % | 53.1 |

Quelle: BFS STATENT Unternehmensstruktur

Wohnungsbau 2017

- Neuerstellte Wohngebäude
- davon Einfamilienhäuser
- Neuerstellte Wohnungen

- mit 1 Zimmer
- mit 2 Zimmer
- mit 3 Zimmer
- mit 4 Zimmer
- mit 5 Zimmer
- mit 6+ Zimmer

| Angabe | Wert |
|--------|------|
| Anzahl | 6 |
| Anzahl | 1 |
| Anzahl | 25 |
| Anzahl | 0 |
| Anzahl | 3 |
| Anzahl | 10 |
| Anzahl | 11 |
| Anzahl | 0 |
| Anzahl | 1 |

Quelle: BFS Bau- und Wohnbaustatistik

Wohnungsbestand Total 2018

Quelle: BFS GWS Gebäude- und Wohnungsstatistik

| Angabe | Wert |
|--------|-------|
| Anzahl | 1'093 |

Leerwohnungsbestand 1.6.2019

- mit 1 Zimmer
- mit 2 Zimmer
- mit 3 Zimmer
- mit 4 Zimmer
- mit 5 Zimmer
- mit 6+ Zimmer

| Angabe | Wert |
|--------|------|
| Anzahl | 59 |
| Anzahl | 1 |
| Anzahl | 12 |
| Anzahl | 26 |
| Anzahl | 11 |
| Anzahl | 8 |
| Anzahl | 1 |

Leerwohnungsziffer

| Angabe | Wert |
|--------|------|
| in % | 5.40 |

Quelle: BFS GWS Leerwohnungsstatistik