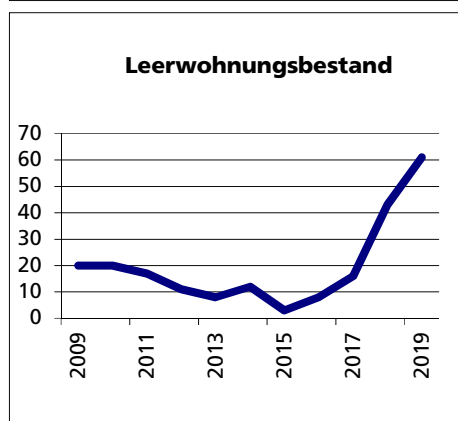
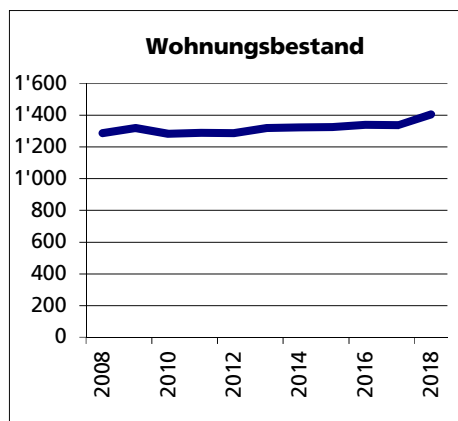
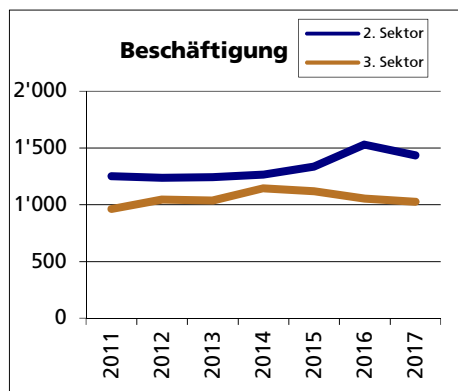
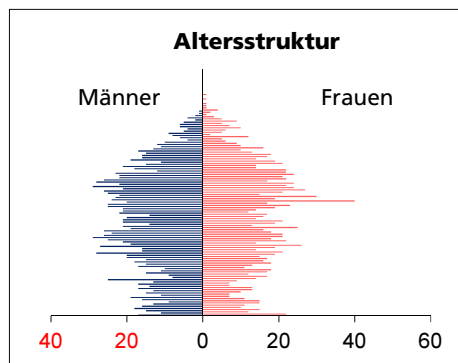




## Gemeinde Däniken

Bezirk / Olten



### Fläche 2013/2018

	Angabe	Wert
• Wald, Gehölze	in ha	546
• Landwirtschaftliche Nutzfläche	in ha	190
• Siedlungsfläche	in ha	162
• Unproduktive Flächen	in ha	7

Quelle: BFS Arealstatistik

### Ständige Wohnbevölkerung 31.12.2019

	Angabe	Wert
• Frauen	in %	48.0
• Männer	in %	52.0
• Staatsangehörigkeit Ausland	in %	21.6
• Schweizer	in %	78.4

### Altersstruktur 31.12.2019

• 0-19jährig	in %	18.3
• 20-39jährig	in %	26.1
• 40-64jährig	in %	36.6
• 65-79jährig	in %	14.3
• 80jährig und älter	in %	4.6

Quelle: BEVO Wohnbevölkerung

### Beschäftigte (Voll- und Teilzeit) 2017

	Angabe	Wert
1. Sektor	in %	0.9
2. Sektor	in %	57.8
3. Sektor	in %	41.3

Quelle: BFS STATENT Unternehmensstruktur

### Wohnungsbau 2017

Neuerstellte Wohngebäude	Anzahl	1
davon Einfamilienhäuser	Anzahl	1
Neuerstellte Wohnungen	Anzahl	1
• mit 1 Zimmer	Anzahl	0
• mit 2 Zimmer	Anzahl	0
• mit 3 Zimmer	Anzahl	0
• mit 4 Zimmer	Anzahl	0
• mit 5 Zimmer	Anzahl	0
• mit 6+ Zimmer	Anzahl	1

Quelle: BFS Bau- und Wohnbaustatistik

### Wohnungsbestand Total 2018

	Anzahl	1'406
--	--------	-------

Quelle: BFS GWS Gebäude- und Wohnungsstatistik

### Leerwohnungsbestand 1.6.2019

• mit 1 Zimmer	Anzahl	61
• mit 2 Zimmer	Anzahl	4
• mit 3 Zimmer	Anzahl	7
• mit 4 Zimmer	Anzahl	21
• mit 5 Zimmer	Anzahl	23
• mit 6+ Zimmer	Anzahl	3
Leerwohnungsziffer	in %	3
		4.34

Quelle: BFS GWS Leerwohnungsstatistik



