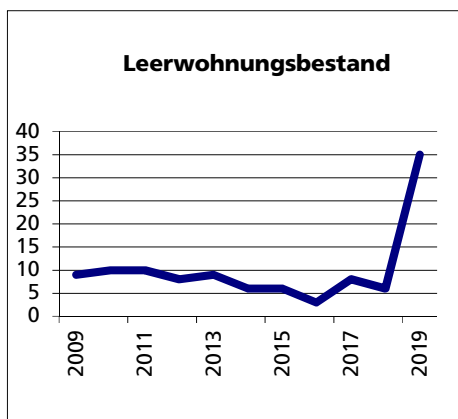
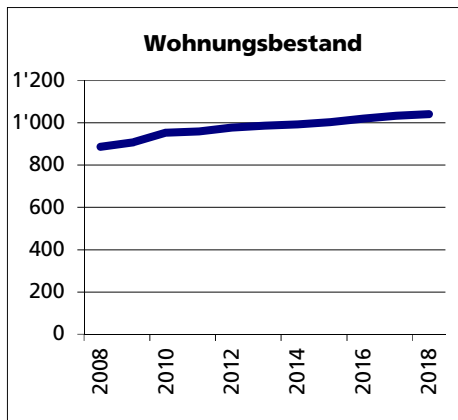
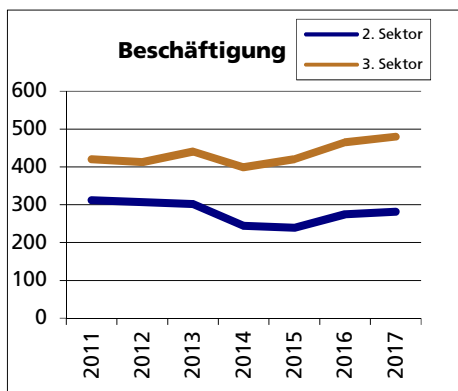
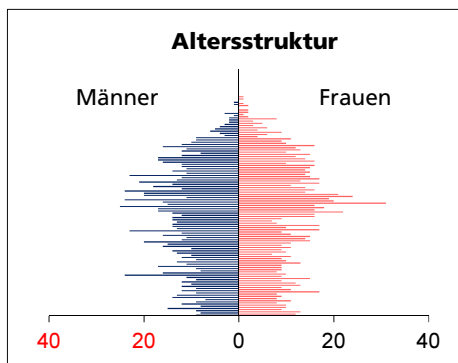




## Gemeinde Deitingen

Bezirk / Wasseramt



### Fläche 2013/2018

	Angabe	Wert
• Wald, Gehölze	in ha	165
• Landwirtschaftliche Nutzfläche	in ha	388
• Siedlungsfläche	in ha	199
• Unproduktive Flächen	in ha	3

Quelle: BFS Arealstatistik

### Ständige Wohnbevölkerung 31.12.2019

	Angabe	Wert
• Frauen	in %	48.9
• Männer	in %	51.1
• Staatsangehörigkeit Ausland	in %	11.4
• Schweizer	in %	88.6

### Altersstruktur 31.12.2019

• 0-19jährig	in %	19.7
• 20-39jährig	in %	21.7
• 40-64jährig	in %	36.6
• 65-79jährig	in %	17.2
• 80jährig und älter	in %	4.8

Quelle: BEVO Wohnbevölkerung

### Beschäftigte (Voll- und Teilzeit) 2017

	Angabe	Wert
1. Sektor	in %	9.2
2. Sektor	in %	33.6
3. Sektor	in %	57.2

Quelle: BFS STATENT Unternehmensstruktur

### Wohnungsbau 2017

Neuerstellte Wohngebäude	Anzahl	4
davon Einfamilienhäuser	Anzahl	2
Neuerstellte Wohnungen	Anzahl	6
• mit 1 Zimmer	Anzahl	0
• mit 2 Zimmer	Anzahl	4
• mit 3 Zimmer	Anzahl	1
• mit 4 Zimmer	Anzahl	0
• mit 5 Zimmer	Anzahl	0
• mit 6+ Zimmer	Anzahl	1

Quelle: BFS Bau- und Wohnbaustatistik

### Wohnungsbestand Total 2018

	Anzahl	1'041
--	--------	-------

Quelle: BFS GWS Gebäude- und Wohnungsstatistik

### Leerwohnungsbestand 1.6.2019

• mit 1 Zimmer	Anzahl	0
• mit 2 Zimmer	Anzahl	11
• mit 3 Zimmer	Anzahl	15
• mit 4 Zimmer	Anzahl	8
• mit 5 Zimmer	Anzahl	1
• mit 6+ Zimmer	Anzahl	0
Leerwohnungsziffer	in %	3.36

Quelle: BFS GWS Leerwohnungsstatistik