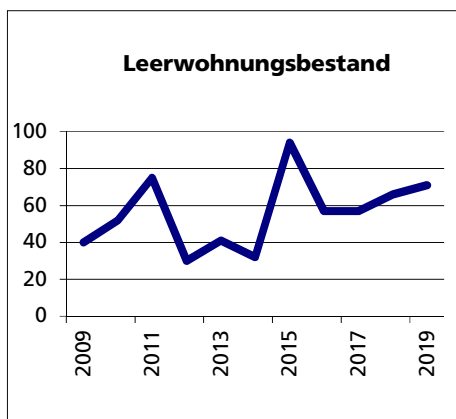
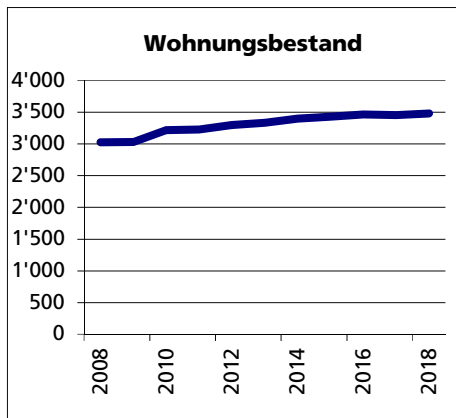
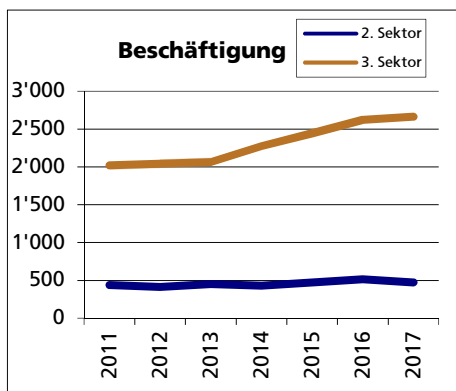
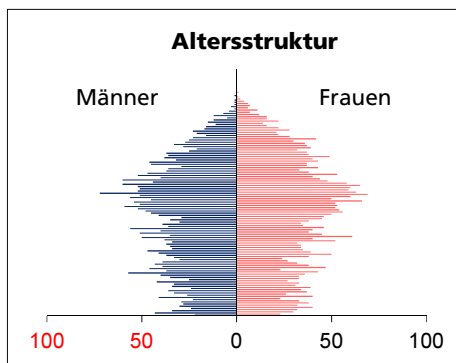




Gemeinde Dornach

Bezirk / Dorneck



Fläche 2013/2018

- Wald, Gehölze
- Landwirtschaftliche Nutzfläche
- Siedlungsfläche
- Unproduktive Flächen

Angabe	Wert
in ha	574
in ha	267
in ha	99
in ha	206
in ha	2

Quelle: BFS Arealstatistik

Ständige Wohnbevölkerung 31.12.2019

- Frauen
- Männer
- Staatsangehörigkeit Ausland
- Schweizer

Angabe	Wert
Anzahl	6'908
in %	51.5
in %	48.5
in %	26.6
in %	73.4

Altersstruktur 31.12.2019

- 0-19jährig
- 20-39jährig
- 40-64jährig
- 65-79jährig
- 80jährig und älter

Angabe	Wert
in %	19.1
in %	22.8
in %	36.0
in %	15.5
in %	6.5

Quelle: BEVO Wohnbevölkerung

Beschäftigte (Voll- und Teilzeit) 2017

- 1. Sektor
- 2. Sektor
- 3. Sektor

Angabe	Wert
Anzahl	3'143
in %	0.2
in %	15.0
in %	84.8

Quelle: BFS STATENT Unternehmensstruktur

Wohnungsbau 2017

- Neuerstellte Wohngebäude
- davon Einfamilienhäuser
- Neuerstellte Wohnungen
- mit 1 Zimmer
- mit 2 Zimmer
- mit 3 Zimmer
- mit 4 Zimmer
- mit 5 Zimmer
- mit 6+ Zimmer

Angabe	Wert
Anzahl	9
Anzahl	4
Anzahl	20
Anzahl	7
Anzahl	2
Anzahl	0
Anzahl	3
Anzahl	3
Anzahl	5

Quelle: BFS Bau- und Wohnbaustatistik

Wohnungsbestand Total 2018

Quelle: BFS GWS Gebäude- und Wohnungsstatistik

Leerwohnungsbestand 1.6.2019

- mit 1 Zimmer
- mit 2 Zimmer
- mit 3 Zimmer
- mit 4 Zimmer
- mit 5 Zimmer
- mit 6+ Zimmer

Angabe	Wert
Anzahl	71
Anzahl	7
Anzahl	4
Anzahl	22
Anzahl	22
Anzahl	8
Anzahl	8
in %	2.04

Leerwohnungsziffer

Quelle: BFS GWS Leerwohnungsstatistik