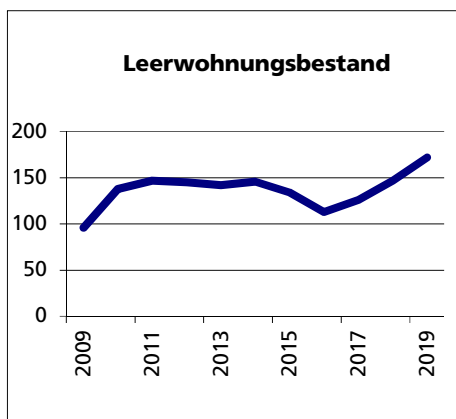
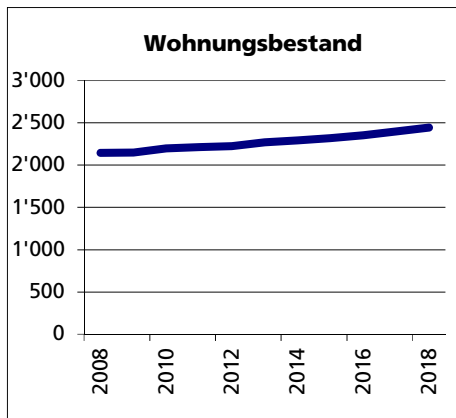
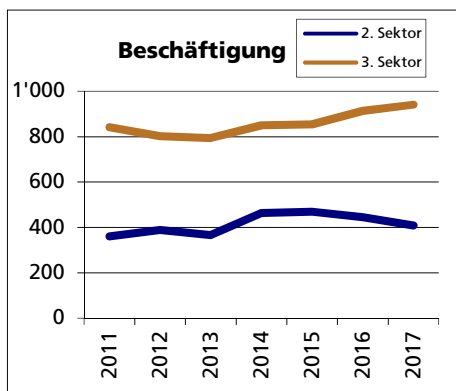
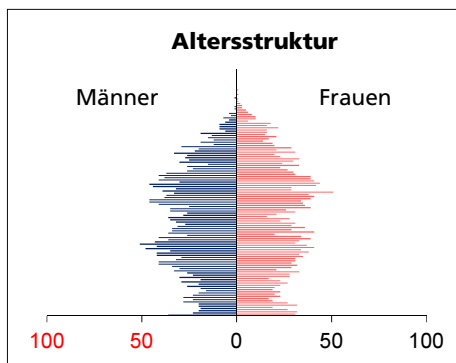




Gemeinde Dulliken

Bezirk / Olten



Fläche 2013/2018

	Angabe	Wert
• Wald, Gehölze	in ha	601
• Landwirtschaftliche Nutzfläche	in ha	199
• Siedlungsfläche	in ha	224
• Unproduktive Flächen	in ha	173
	in ha	5

Quelle: BFS Arealstatistik

Ständige Wohnbevölkerung 31.12.2019

	Angabe	Wert
• Frauen	in %	5'098
• Männer	in %	49.6
• Staatsangehörigkeit Ausland	in %	50.4
• Schweizer	in %	44.4
	in %	55.6

Altersstruktur 31.12.2019

• 0-19jährig	in %	18.8
• 20-39jährig	in %	27.5
• 40-64jährig	in %	34.2
• 65-79jährig	in %	13.9
• 80jährig und älter	in %	5.6

Quelle: BEVO Wohnbevölkerung

Beschäftigte (Voll- und Teilzeit) 2017

	Angabe	Wert
1. Sektor	in %	1'375
2. Sektor	in %	1.8
3. Sektor	in %	29.7
	in %	68.4

Quelle: BFS STATENT Unternehmensstruktur

Wohnungsbau 2017

Neuerstellte Wohngebäude	Anzahl	10
davon Einfamilienhäuser	Anzahl	6
Neuerstellte Wohnungen	Anzahl	58
• mit 1 Zimmer	Anzahl	0
• mit 2 Zimmer	Anzahl	14
• mit 3 Zimmer	Anzahl	31
• mit 4 Zimmer	Anzahl	6
• mit 5 Zimmer	Anzahl	7
• mit 6+ Zimmer	Anzahl	0

Quelle: BFS Bau- und Wohnbaustatistik

Wohnungsbestand Total 2018

	Anzahl	2'445
--	--------	-------

Quelle: BFS GWS Gebäude- und Wohnungsstatistik

Leerwohnungsbestand 1.6.2019

• mit 1 Zimmer	Anzahl	172
• mit 2 Zimmer	Anzahl	5
• mit 3 Zimmer	Anzahl	39
• mit 4 Zimmer	Anzahl	57
• mit 5 Zimmer	Anzahl	48
• mit 6+ Zimmer	Anzahl	12
Leerwohnungsziffer	in %	11
	in %	7.03

Quelle: BFS GWS Leerwohnungsstatistik