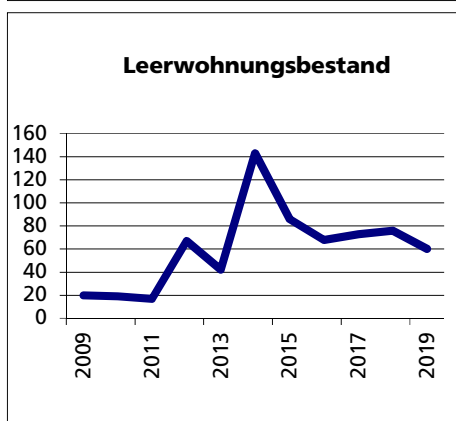
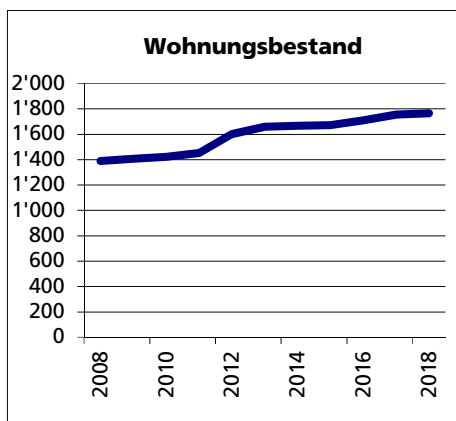
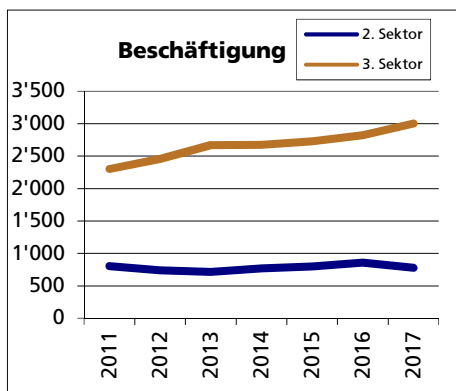
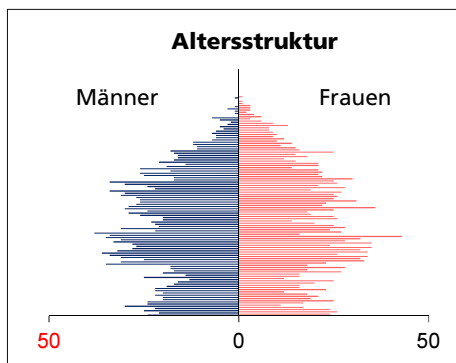




Gemeinde Egerkingen

Bezirk / Gäu



Fläche 2013/2018

- Wald, Gehölze
- Landwirtschaftliche Nutzfläche
- Siedlungsfläche
- Unproduktive Flächen

Angabe	Wert
in ha	693
in ha	343
in ha	167
in ha	181
in ha	2

Quelle: BFS Arealstatistik

Ständige Wohnbevölkerung 31.12.2019

- Frauen
- Männer
- Staatsangehörigkeit Ausland
- Schweizer

Angabe	Wert
Anzahl	3'832
in %	49.5
in %	50.5
in %	32.6
in %	67.4

Altersstruktur 31.12.2019

- 0-19jährig
- 20-39jährig
- 40-64jährig
- 65-79jährig
- 80jährig und älter

Angabe	Wert
in %	21.0
in %	30.1
in %	32.4
in %	12.4
in %	4.1

Quelle: BEVO Wohnbevölkerung

Beschäftigte (Voll- und Teilzeit) 2017

- 1. Sektor
- 2. Sektor
- 3. Sektor

Angabe	Wert
Anzahl	3'808
in %	0.7
in %	20.5
in %	78.9

Quelle: BFS STATENT Unternehmensstruktur

Wohnungsbau 2017

- Neuerstellte Wohngebäude
- davon Einfamilienhäuser
- Neuerstellte Wohnungen
- mit 1 Zimmer
- mit 2 Zimmer
- mit 3 Zimmer
- mit 4 Zimmer
- mit 5 Zimmer
- mit 6+ Zimmer

Angabe	Wert
Anzahl	6
Anzahl	1
Anzahl	44
Anzahl	0
Anzahl	11
Anzahl	15
Anzahl	16
Anzahl	2
Anzahl	0

Quelle: BFS Bau- und Wohnbaustatistik

Wohnungsbestand Total 2018

Quelle: BFS GWS Gebäude- und Wohnungsstatistik

Angabe	Wert
Anzahl	1'766

Leerwohnungsbestand 1.6.2019

- mit 1 Zimmer
- mit 2 Zimmer
- mit 3 Zimmer
- mit 4 Zimmer
- mit 5 Zimmer
- mit 6+ Zimmer

Angabe	Wert
Anzahl	60
Anzahl	8
Anzahl	7
Anzahl	17
Anzahl	21
Anzahl	6
Anzahl	1

Leerwohnungsziffer

Angabe	Wert
in %	3.40

Quelle: BFS GWS Leerwohnungsstatistik