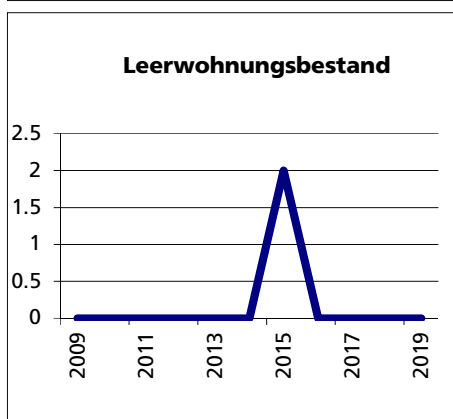
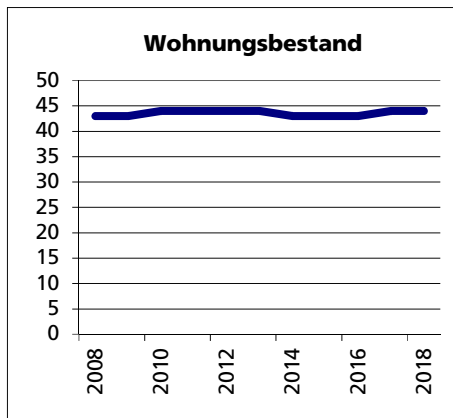
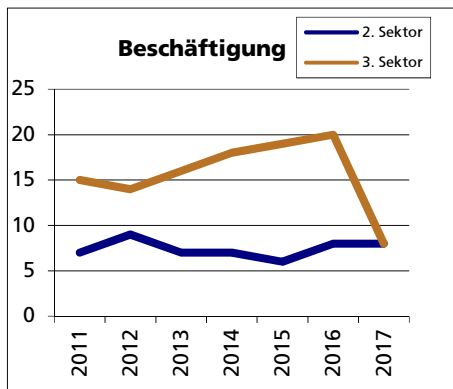
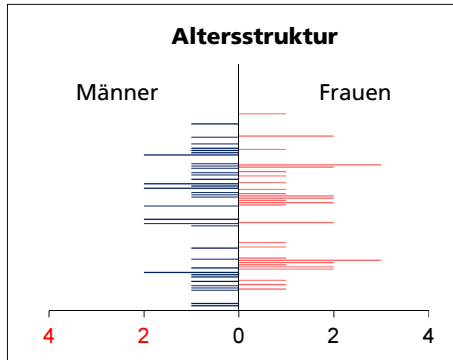




Gemeinde Gännsbrunnen

Bezirk / Thal



Fläche 2013/2018

	Angabe	Wert
• Wald, Gehölze	in ha	770
• Landwirtschaftliche Nutzfläche	in ha	334
• Siedlungsfläche	in ha	38
• Unproduktive Flächen	in ha	1

Quelle: BFS Arealstatistik

Ständige Wohnbevölkerung 31.12.2019

	Angabe	Wert
• Frauen	in %	48.8
• Männer	in %	51.2
• Staatsangehörigkeit Ausland	in %	9.8
• Schweizer	in %	90.2

Altersstruktur 31.12.2019

• 0-19jährig	in %	22.0
• 20-39jährig	in %	19.5
• 40-64jährig	in %	37.8
• 65-79jährig	in %	18.3
• 80jährig und älter	in %	2.4

Quelle: BEVO Wohnbevölkerung

Beschäftigte (Voll- und Teilzeit) 2017

	Angabe	Wert
1. Sektor	in %	50.0
2. Sektor	in %	25.0
3. Sektor	in %	25.0

Quelle: BFS STATENT Unternehmensstruktur

Wohnungsbau 2017

Neuerstellte Wohngebäude	Anzahl	0
davon Einfamilienhäuser	Anzahl	0
Neuerstellte Wohnungen	Anzahl	0
• mit 1 Zimmer	Anzahl	0
• mit 2 Zimmer	Anzahl	0
• mit 3 Zimmer	Anzahl	0
• mit 4 Zimmer	Anzahl	0
• mit 5 Zimmer	Anzahl	0
• mit 6+ Zimmer	Anzahl	0

Quelle: BFS Bau- und Wohnbaustatistik

Wohnungsbestand Total 2018

	Anzahl	44
--	--------	----

Quelle: BFS GWS Gebäude- und Wohnungsstatistik

Leerwohnungsbestand 1.6.2019

• mit 1 Zimmer	Anzahl	0
• mit 2 Zimmer	Anzahl	0
• mit 3 Zimmer	Anzahl	0
• mit 4 Zimmer	Anzahl	0
• mit 5 Zimmer	Anzahl	0
• mit 6+ Zimmer	Anzahl	0
Leerwohnungsziffer	in %	0.00

Quelle: BFS GWS Leerwohnungsstatistik