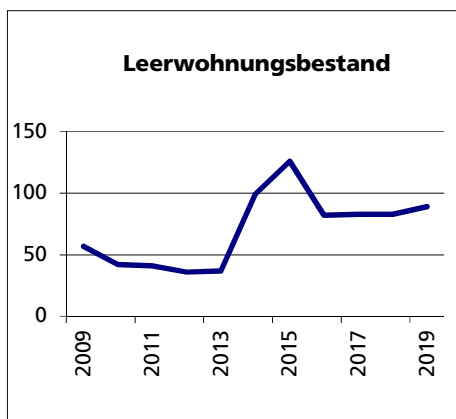
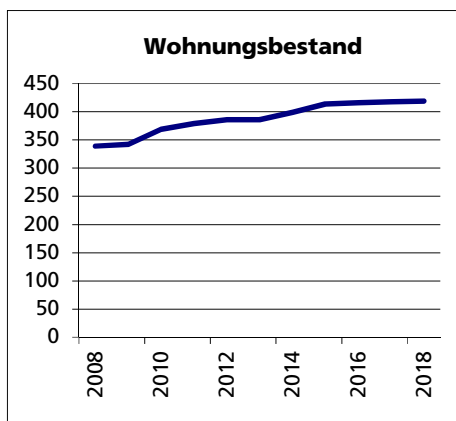
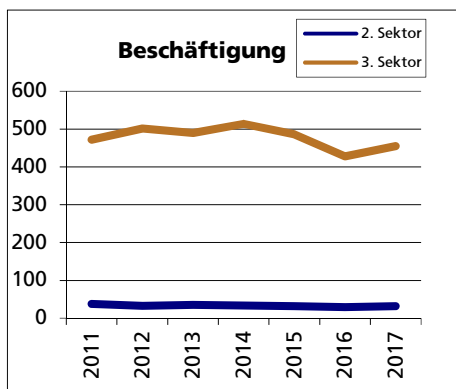
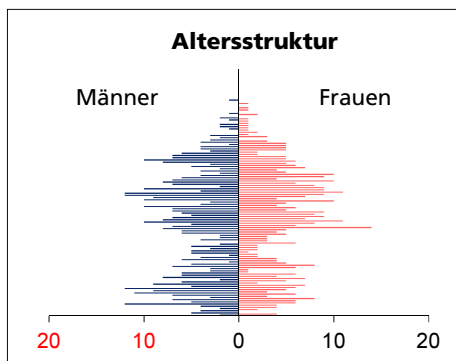




Gemeinde Gempen

Bezirk / Dorneck



Fläche 2013/2018

	Angabe	Wert
• Wald, Gehölze	in ha	597
• Landwirtschaftliche Nutzfläche	in ha	243
• Siedlungsfläche	in ha	313
• Unproduktive Flächen	in ha	41
	in ha	0

Quelle: BFS Arealstatistik

Ständige Wohnbevölkerung 31.12.2019

	Angabe	Wert
• Frauen	in %	903
• Männer	in %	48.9
• Staatsangehörigkeit Ausland	in %	51.1
• Schweizer	in %	17.8
	in %	82.2

Altersstruktur 31.12.2019

• 0-19jährig	in %	23.7
• 20-39jährig	in %	17.7
• 40-64jährig	in %	40.0
• 65-79jährig	in %	15.1
• 80jährig und älter	in %	3.5

Quelle: BEVO Wohnbevölkerung

Beschäftigte (Voll- und Teilzeit) 2017

	Angabe	Wert
1. Sektor	in %	528
2. Sektor	in %	7.8
3. Sektor	in %	6.1
	in %	86.2

Quelle: BFS STATENT Unternehmensstruktur

Wohnungsbau 2017

Neuerstellte Wohngebäude	Anzahl	2
davon Einfamilienhäuser	Anzahl	2
Neuerstellte Wohnungen	Anzahl	2
• mit 1 Zimmer	Anzahl	0
• mit 2 Zimmer	Anzahl	0
• mit 3 Zimmer	Anzahl	0
• mit 4 Zimmer	Anzahl	0
• mit 5 Zimmer	Anzahl	1
• mit 6+ Zimmer	Anzahl	1

Quelle: BFS Bau- und Wohnbaustatistik

Wohnungsbestand Total 2018

	Anzahl	419
--	--------	-----

Quelle: BFS GWS Gebäude- und Wohnungsstatistik

Leerwohnungsbestand 1.6.2019

• mit 1 Zimmer	Anzahl	17
• mit 2 Zimmer	Anzahl	2
• mit 3 Zimmer	Anzahl	2
• mit 4 Zimmer	Anzahl	8
• mit 5 Zimmer	Anzahl	2
• mit 6+ Zimmer	Anzahl	1
Leerwohnungsziffer	Anzahl	2
	in %	4.06

Quelle: BFS GWS Leerwohnungsstatistik