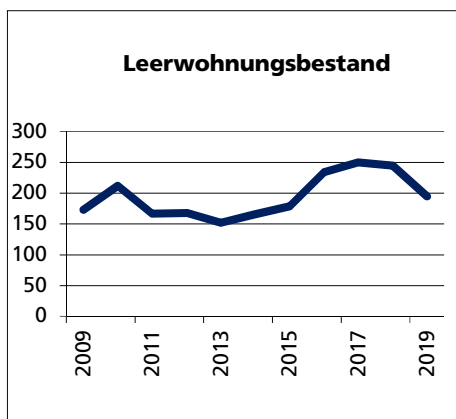
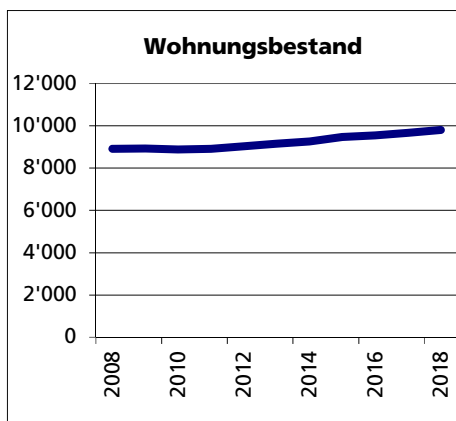
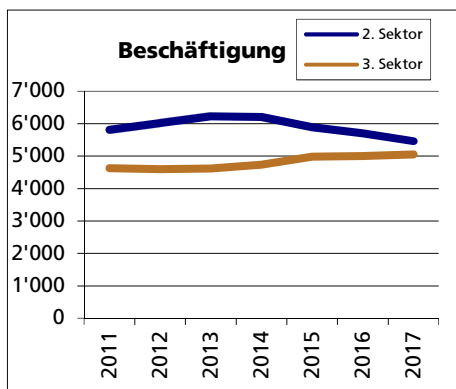
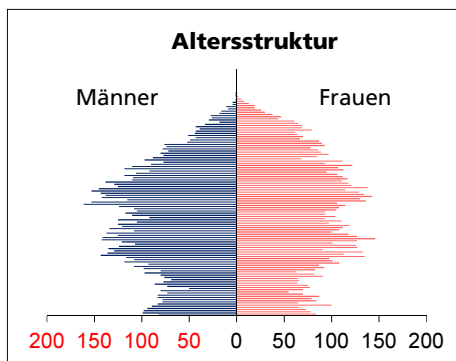




## Gemeinde Grenchen

Bezirk / Lebern



### Fläche 2013/2018

- Wald, Gehölze
- Landwirtschaftliche Nutzfläche
- Siedlungsfläche
- Unproduktive Flächen

Quelle: BFS Arealstatistik

Angabe	Wert
in ha	2'604
in ha	1'036
in ha	958
in ha	568
in ha	42

### Ständige Wohnbevölkerung 31.12.2019

- Frauen
- Männer
- Staatsangehörigkeit Ausland
- Schweizer

Angabe	Wert
Anzahl	17'595
in %	49.8
in %	50.2
in %	37.0
in %	63.0

### Altersstruktur 31.12.2019

- 0-19jährig
- 20-39jährig
- 40-64jährig
- 65-79jährig
- 80jährig und älter

Angabe	Wert
in %	17.7
in %	26.3
in %	33.9
in %	14.9
in %	7.1

Quelle: BEVO Wohnbevölkerung

### Beschäftigte (Voll- und Teilzeit) 2017

- 1. Sektor
- 2. Sektor
- 3. Sektor

Angabe	Wert
Anzahl	10'617
in %	0.9
in %	51.4
in %	47.6

Quelle: BFS STATENT Unternehmensstruktur

### Wohnungsbau 2017

- Neuerstellte Wohngebäude
- davon Einfamilienhäuser
- Neuerstellte Wohnungen

Angabe	Wert
Anzahl	27
Anzahl	17
Anzahl	144

- mit 1 Zimmer
- mit 2 Zimmer
- mit 3 Zimmer
- mit 4 Zimmer
- mit 5 Zimmer
- mit 6+ Zimmer

Angabe	Wert
Anzahl	0
Anzahl	32
Anzahl	68
Anzahl	23
Anzahl	20
Anzahl	1

Quelle: BFS Bau- und Wohnbaustatistik

### Wohnungsbestand Total 2018

Angabe	Wert
Anzahl	9'805

Quelle: BFS GWS Gebäude- und Wohnungsstatistik

### Leerwohnungsbestand 1.6.2019

- mit 1 Zimmer
- mit 2 Zimmer
- mit 3 Zimmer
- mit 4 Zimmer
- mit 5 Zimmer
- mit 6+ Zimmer

Angabe	Wert
Anzahl	195
Anzahl	10
Anzahl	36
Anzahl	97
Anzahl	35
Anzahl	16
Anzahl	1

Leerwohnungsziffer

Angabe	Wert
in %	1.99

Quelle: BFS GWS Leerwohnungsstatistik