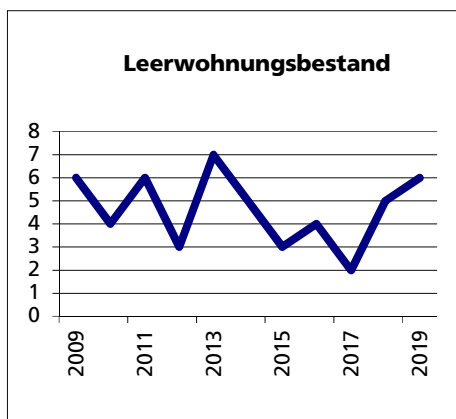
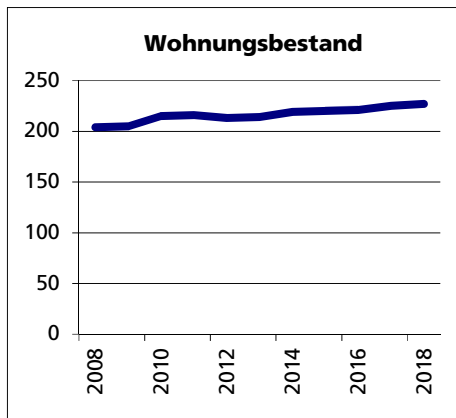
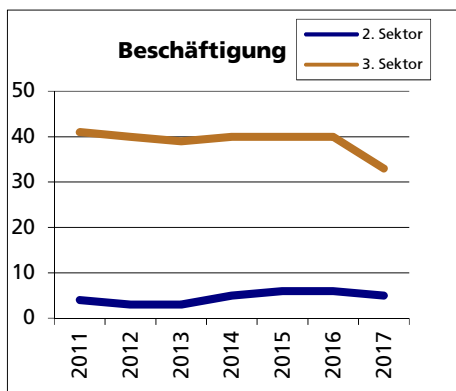
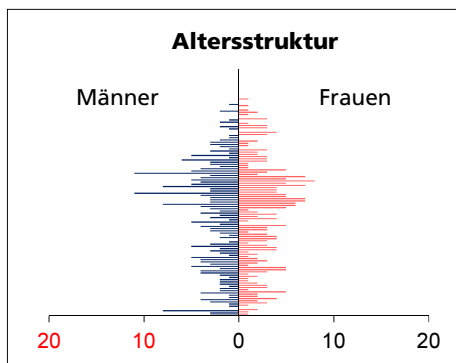




Gemeinde Grindel

Bezirk / Thierstein



Fläche 2013/2018

	Angabe	Wert
• Wald, Gehölze	in ha	151
• Landwirtschaftliche Nutzfläche	in ha	132
• Siedlungsfläche	in ha	21
• Unproduktive Flächen	in ha	1

Quelle: BFS Arealstatistik

Ständige Wohnbevölkerung 31.12.2019

	Angabe	Wert
• Frauen	in %	49.0
• Männer	in %	51.0
• Staatsangehörigkeit Ausland	in %	12.3
• Schweizer	in %	87.7

Altersstruktur 31.12.2019

• 0-19jährig	in %	16.7
• 20-39jährig	in %	21.2
• 40-64jährig	in %	41.7
• 65-79jährig	in %	13.8
• 80jährig und älter	in %	6.5

Quelle: BEVO Wohnbevölkerung

Beschäftigte (Voll- und Teilzeit) 2017

	Angabe	Wert
1. Sektor	in %	22.4
2. Sektor	in %	10.2
3. Sektor	in %	67.3

Quelle: BFS STATENT Unternehmensstruktur

Wohnungsbau 2017

Neuerstellte Wohngebäude	Anzahl	2
davon Einfamilienhäuser	Anzahl	2
Neuerstellte Wohnungen	Anzahl	2
• mit 1 Zimmer	Anzahl	0
• mit 2 Zimmer	Anzahl	0
• mit 3 Zimmer	Anzahl	0
• mit 4 Zimmer	Anzahl	0
• mit 5 Zimmer	Anzahl	2
• mit 6+ Zimmer	Anzahl	0

Quelle: BFS Bau- und Wohnbaustatistik

Wohnungsbestand Total 2018

	Anzahl	227
--	--------	-----

Quelle: BFS GWS Gebäude- und Wohnungsstatistik

Leerwohnungsbestand 1.6.2019

• mit 1 Zimmer	Anzahl	0
• mit 2 Zimmer	Anzahl	0
• mit 3 Zimmer	Anzahl	0
• mit 4 Zimmer	Anzahl	5
• mit 5 Zimmer	Anzahl	1
• mit 6+ Zimmer	Anzahl	0
Leerwohnungsziffer	in %	2.64

Quelle: BFS GWS Leerwohnungsstatistik