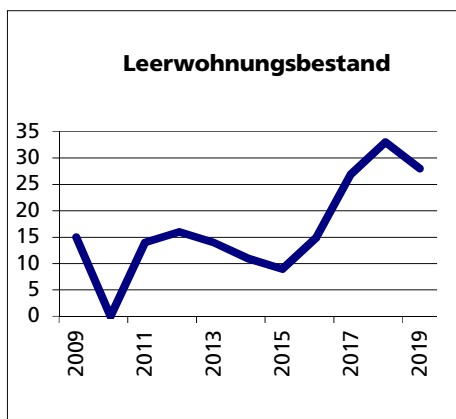
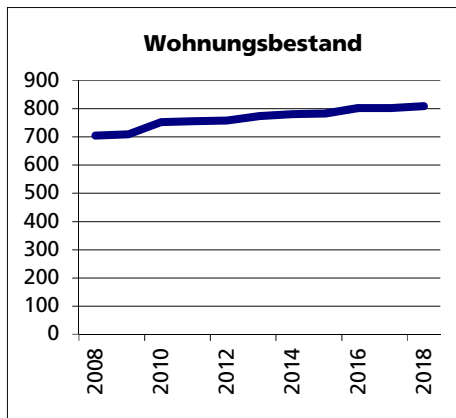
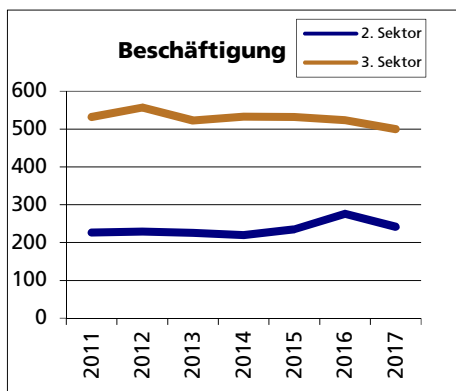
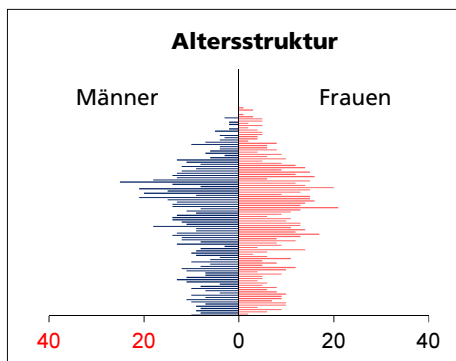




Gemeinde Gunzgen

Bezirk / Olten



Fläche 2013/2018

	Angabe	Wert
• Wald, Gehölze	in ha	88
• Landwirtschaftliche Nutzfläche	in ha	173
• Siedlungsfläche	in ha	124
• Unproduktive Flächen	in ha	5

Quelle: BFS Arealstatistik

Ständige Wohnbevölkerung 31.12.2019

	Angabe	Wert
• Frauen	in %	48.7
• Männer	in %	51.3
• Staatsangehörigkeit Ausland	in %	14.6
• Schweizer	in %	85.4

Altersstruktur 31.12.2019

• 0-19jährig	in %	18.5
• 20-39jährig	in %	22.5
• 40-64jährig	in %	41.2
• 65-79jährig	in %	13.7
• 80jährig und älter	in %	4.0

Quelle: BEVO Wohnbevölkerung

Beschäftigte (Voll- und Teilzeit) 2017

	Angabe	Wert
1. Sektor	in %	3.6
2. Sektor	in %	31.4
3. Sektor	in %	64.9

Quelle: BFS STATENT Unternehmensstruktur

Wohnungsbau 2017

Neuerstellte Wohngebäude	Anzahl	2
davon Einfamilienhäuser	Anzahl	2
Neuerstellte Wohnungen	Anzahl	2
• mit 1 Zimmer	Anzahl	0
• mit 2 Zimmer	Anzahl	0
• mit 3 Zimmer	Anzahl	0
• mit 4 Zimmer	Anzahl	1
• mit 5 Zimmer	Anzahl	0
• mit 6+ Zimmer	Anzahl	1

Quelle: BFS Bau- und Wohnbaustatistik

Wohnungsbestand Total 2018

	Anzahl	809
--	--------	-----

Quelle: BFS GWS Gebäude- und Wohnungsstatistik

Leerwohnungsbestand 1.6.2019

• mit 1 Zimmer	Anzahl	2
• mit 2 Zimmer	Anzahl	2
• mit 3 Zimmer	Anzahl	9
• mit 4 Zimmer	Anzahl	10
• mit 5 Zimmer	Anzahl	3
• mit 6+ Zimmer	Anzahl	2
Leerwohnungsziffer	in %	3.46

Quelle: BFS GWS Leerwohnungsstatistik