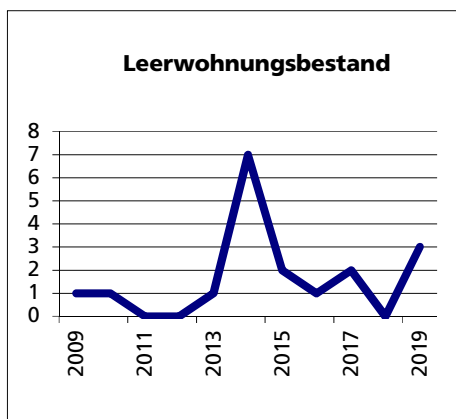
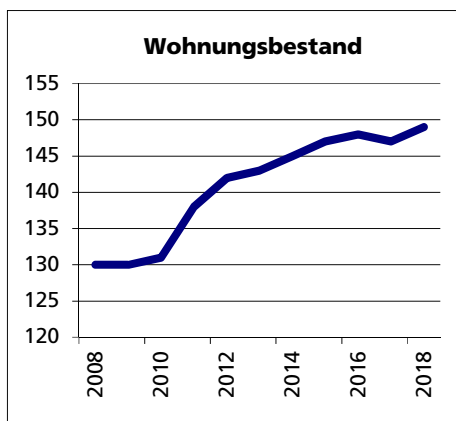
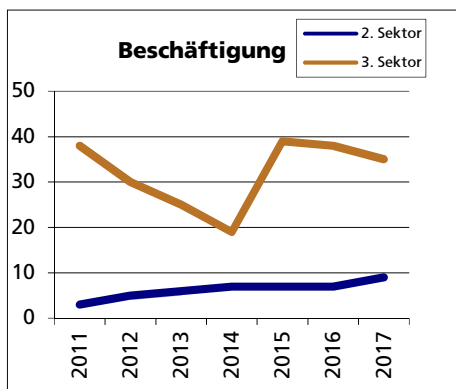
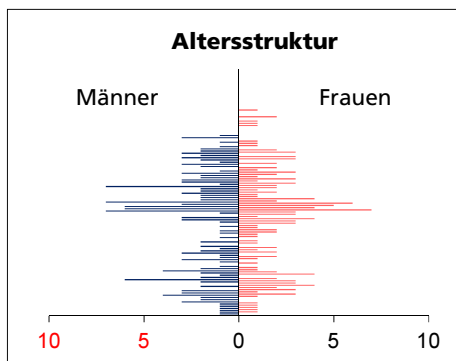




## Gemeinde Hauenstein-Ifenthal

Bezirk / Gösgen



### Fläche 2013/2018

	Angabe	Wert
• Wald, Gehölze	in ha	531
• Landwirtschaftliche Nutzfläche	in ha	221
• Siedlungsfläche	in ha	263
• Unproduktive Flächen	in ha	46
	in ha	1

Quelle: BFS Arealstatistik

### Ständige Wohnbevölkerung 31.12.2019

	Angabe	Wert
• Frauen	in %	309
• Männer	in %	47.2
• Staatsangehörigkeit Ausland	in %	52.8
• Schweizer	in %	11.3
	in %	88.7

### Altersstruktur 31.12.2019

• 0-19jährig	in %	23.0
• 20-39jährig	in %	14.9
• 40-64jährig	in %	45.3
• 65-79jährig	in %	13.6
• 80jährig und älter	in %	3.2

Quelle: BEVO Wohnbevölkerung

### Beschäftigte (Voll- und Teilzeit) 2017

	Angabe	Wert
1. Sektor	in %	82
2. Sektor	in %	46.3
3. Sektor	in %	11.0
	in %	42.7

Quelle: BFS STATENT Unternehmensstruktur

### Wohnungsbau 2017

Neuerstellte Wohngebäude	Anzahl	0
davon Einfamilienhäuser	Anzahl	0
Neuerstellte Wohnungen	Anzahl	0
• mit 1 Zimmer	Anzahl	0
• mit 2 Zimmer	Anzahl	0
• mit 3 Zimmer	Anzahl	0
• mit 4 Zimmer	Anzahl	0
• mit 5 Zimmer	Anzahl	0
• mit 6+ Zimmer	Anzahl	0
	Anzahl	2

Quelle: BFS Bau- und Wohnbaustatistik

### Wohnungsbestand Total 2018

	Anzahl	149
--	--------	-----

Quelle: BFS GWS Gebäude- und Wohnungsstatistik

### Leerwohnungsbestand 1.6.2019

• mit 1 Zimmer	Anzahl	3
• mit 2 Zimmer	Anzahl	0
• mit 3 Zimmer	Anzahl	0
• mit 4 Zimmer	Anzahl	0
• mit 5 Zimmer	Anzahl	1
• mit 6+ Zimmer	Anzahl	2
Leerwohnungsziffer	in %	0
	in %	2.01

Quelle: BFS GWS Leerwohnungsstatistik