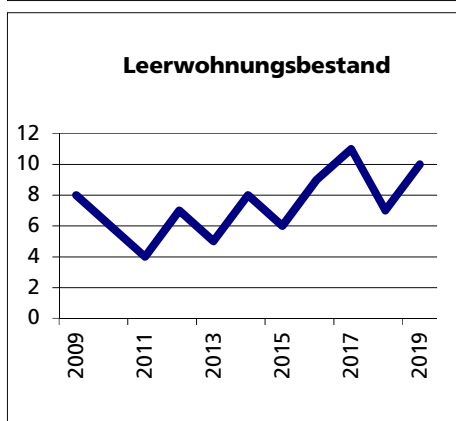
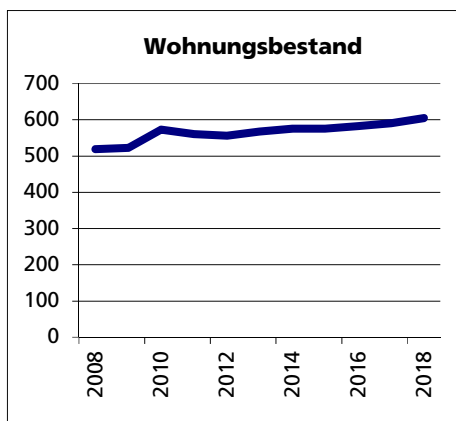
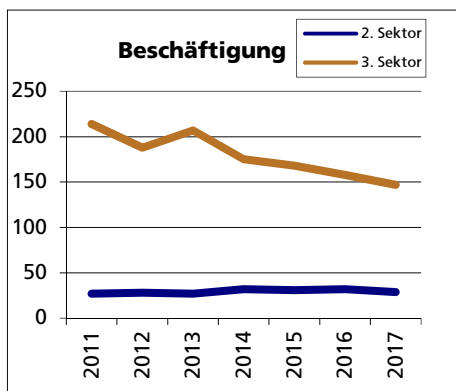
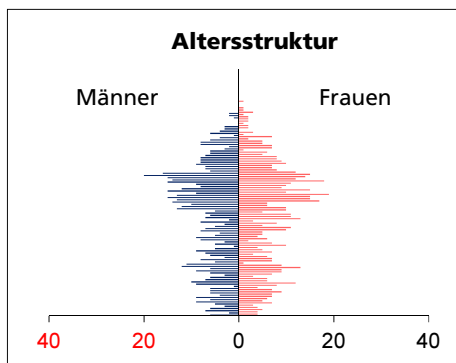


Gemeinde Hochwald

Bezirk / Dorneck



Fläche 2013/2018

	Angabe	Wert
• Wald, Gehölze	in ha	829
• Landwirtschaftliche Nutzfläche	in ha	375
• Siedlungsfläche	in ha	79
• Unproduktive Flächen	in ha	0

Quelle: BFS Arealstatistik

Ständige Wohnbevölkerung 31.12.2019

	Angabe	Wert
• Frauen	in %	50.7
• Männer	in %	49.3
• Staatsangehörigkeit Ausland	in %	12.2
• Schweizer	in %	87.8

Altersstruktur 31.12.2019

• 0-19jährig	in %	18.5
• 20-39jährig	in %	20.2
• 40-64jährig	in %	42.1
• 65-79jährig	in %	15.0
• 80jährig und älter	in %	4.2

Quelle: BEVO Wohnbevölkerung

Beschäftigte (Voll- und Teilzeit) 2017

	Angabe	Wert
1. Sektor	in %	23.1
2. Sektor	in %	12.7
3. Sektor	in %	64.2

Quelle: BFS STATENT Unternehmensstruktur

Wohnungsbau 2017

Neuerstellte Wohngebäude	Anzahl	9
davon Einfamilienhäuser	Anzahl	9
Neuerstellte Wohnungen	Anzahl	9
• mit 1 Zimmer	Anzahl	0
• mit 2 Zimmer	Anzahl	0
• mit 3 Zimmer	Anzahl	0
• mit 4 Zimmer	Anzahl	1
• mit 5 Zimmer	Anzahl	8
• mit 6+ Zimmer	Anzahl	0

Quelle: BFS Bau- und Wohnbaustatistik

Wohnungsbestand Total 2018

	Anzahl	605
--	--------	-----

Quelle: BFS GWS Gebäude- und Wohnungsstatistik

Leerwohnungsbestand 1.6.2019

• mit 1 Zimmer	Anzahl	2
• mit 2 Zimmer	Anzahl	1
• mit 3 Zimmer	Anzahl	3
• mit 4 Zimmer	Anzahl	2
• mit 5 Zimmer	Anzahl	2
• mit 6+ Zimmer	Anzahl	0
Leerwohnungsziffer	in %	1.65

Quelle: BFS GWS Leerwohnungsstatistik