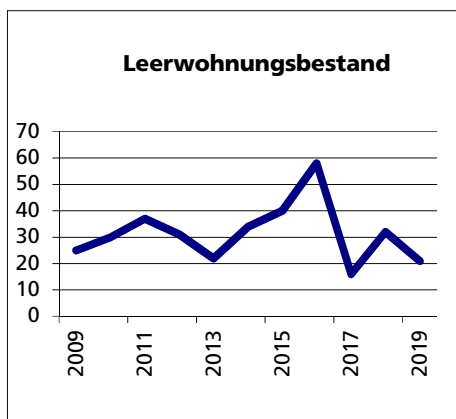
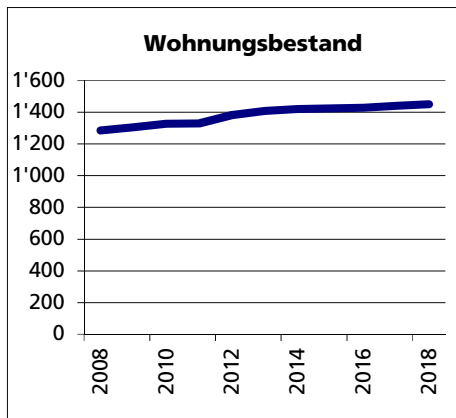
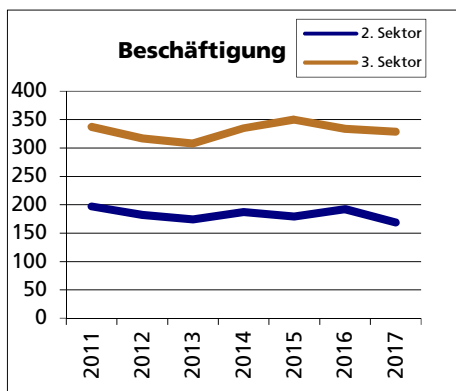
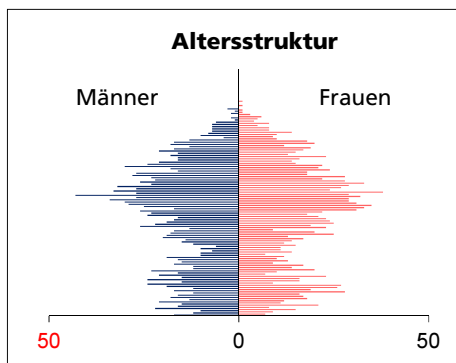




## Gemeinde Hofstetten-Flüh

Bezirk / Dorneck



### Fläche 2013/2018

	Angabe	Wert
• Wald, Gehölze	in ha	338
• Landwirtschaftliche Nutzfläche	in ha	296
• Siedlungsfläche	in ha	117
• Unproduktive Flächen	in ha	1

Quelle: BFS Arealstatistik

### Ständige Wohnbevölkerung 31.12.2019

	Angabe	Wert
• Frauen	in %	50.1
• Männer	in %	49.9
• Staatsangehörigkeit Ausland	in %	18.0
• Schweizer	in %	82.0

### Altersstruktur 31.12.2019

• 0-19jährig	in %	20.2
• 20-39jährig	in %	17.8
• 40-64jährig	in %	40.8
• 65-79jährig	in %	16.6
• 80jährig und älter	in %	4.6

Quelle: BEVO Wohnbevölkerung

### Beschäftigte (Voll- und Teilzeit) 2017

	Angabe	Wert
1. Sektor	in %	5.9
2. Sektor	in %	31.9
3. Sektor	in %	62.2

Quelle: BFS STATENT Unternehmensstruktur

### Wohnungsbau 2017

Neuerstellte Wohngebäude	Anzahl	10
davon Einfamilienhäuser	Anzahl	9
Neuerstellte Wohnungen	Anzahl	15
• mit 1 Zimmer	Anzahl	0
• mit 2 Zimmer	Anzahl	0
• mit 3 Zimmer	Anzahl	1
• mit 4 Zimmer	Anzahl	8
• mit 5 Zimmer	Anzahl	2
• mit 6+ Zimmer	Anzahl	4

Quelle: BFS Bau- und Wohnbaustatistik

### Wohnungsbestand Total 2018

	Anzahl	1'451
--	--------	-------

Quelle: BFS GWS Gebäude- und Wohnungsstatistik

### Leerwohnungsbestand 1.6.2019

• mit 1 Zimmer	Anzahl	0
• mit 2 Zimmer	Anzahl	6
• mit 3 Zimmer	Anzahl	6
• mit 4 Zimmer	Anzahl	7
• mit 5 Zimmer	Anzahl	2
• mit 6+ Zimmer	Anzahl	0
Leerwohnungsziffer	in %	1.45

Quelle: BFS GWS Leerwohnungsstatistik