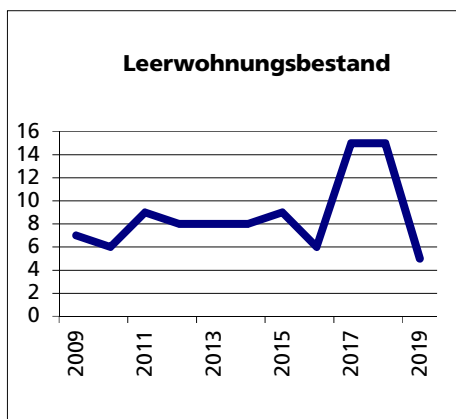
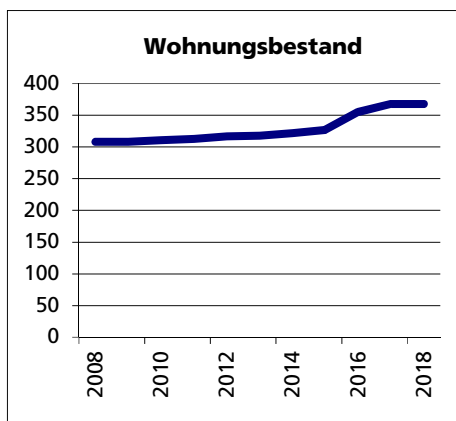
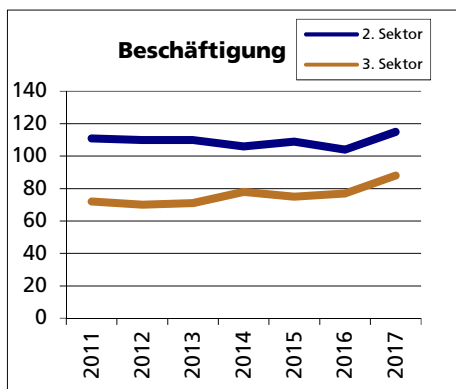
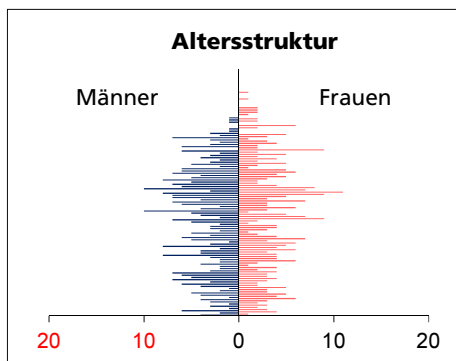




Gemeinde Holderbank

Bezirk / Thal



Fläche 2013/2018

- Wald, Gehölze
- Landwirtschaftliche Nutzfläche
- Siedlungsfläche
- Unproduktive Flächen

Quelle: BFS Arealstatistik

Ständige Wohnbevölkerung 31.12.2019

- Frauen
- Männer
- Staatsangehörigkeit Ausland
- Schweizer

Altersstruktur 31.12.2019

- 0-19jährig
- 20-39jährig
- 40-64jährig
- 65-79jährig
- 80jährig und älter

Quelle: BEVO Wohnbevölkerung

Beschäftigte (Voll- und Teilzeit) 2017

- 1. Sektor
- 2. Sektor
- 3. Sektor

Quelle: BFS STATENT Unternehmensstruktur

Wohnungsbau 2017

- Neuerstellte Wohngebäude
- davon Einfamilienhäuser
- Neuerstellte Wohnungen

- mit 1 Zimmer
- mit 2 Zimmer
- mit 3 Zimmer
- mit 4 Zimmer
- mit 5 Zimmer
- mit 6+ Zimmer

Quelle: BFS Bau- und Wohnbaustatistik

Wohnungsbestand Total 2018

Quelle: BFS GWS Gebäude- und Wohnungsstatistik

Leerwohnungsbestand 1.6.2019

- mit 1 Zimmer
- mit 2 Zimmer
- mit 3 Zimmer
- mit 4 Zimmer
- mit 5 Zimmer
- mit 6+ Zimmer

Leerwohnungsziffer

Quelle: BFS GWS Leerwohnungsstatistik

Angabe	Wert
in ha	778
in ha	388
in ha	339
in ha	49
in ha	2

Angabe	Wert
Anzahl	693
in %	48.8
in %	51.2
in %	13.7
in %	86.3

in %	20.2
in %	21.2
in %	37.2
in %	14.7
in %	6.6

Angabe	Wert
Anzahl	267
in %	24.0
in %	43.1
in %	33.0

Anzahl	3
Anzahl	2
Anzahl	3
Anzahl	0
Anzahl	0
Anzahl	0
Anzahl	0
Anzahl	3
Anzahl	0

Angabe	Wert
Anzahl	368

Anzahl	5
Anzahl	0
Anzahl	0
Anzahl	1
Anzahl	3
Anzahl	1
Anzahl	0
in %	1.36