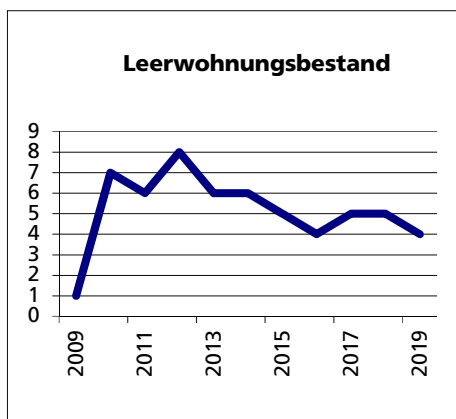
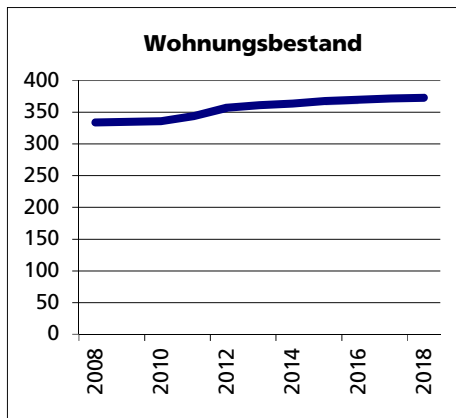
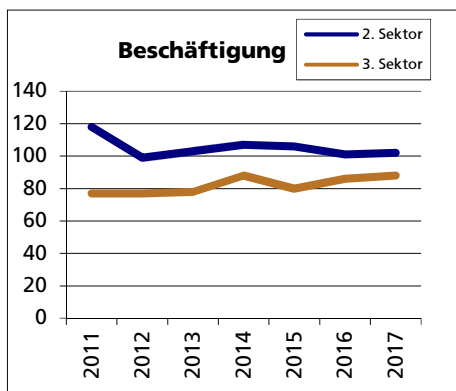
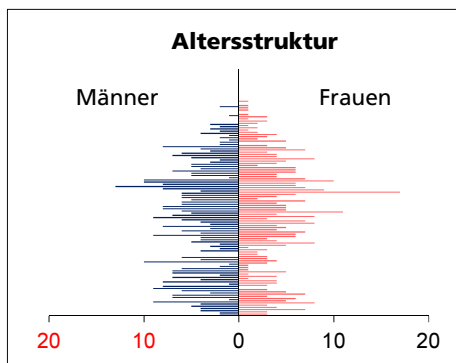




Gemeinde Horriwil

Bezirk / Wasseramt



Fläche 2013/2018

- Wald, Gehölze
- Landwirtschaftliche Nutzfläche
- Siedlungsfläche
- Unproduktive Flächen

Quelle: BFS Arealstatistik

| Angabe | Wert |
|--------|------|
| in ha | 262 |
| in ha | 69 |
| in ha | 154 |
| in ha | 37 |
| in ha | 2 |

Ständige Wohnbevölkerung 31.12.2019

- Frauen
- Männer
- Staatsangehörigkeit Ausland
- Schweizer

| Angabe | Wert |
|--------|------|
| Anzahl | 830 |
| in % | 48.3 |
| in % | 51.7 |
| in % | 4.5 |
| in % | 95.5 |

Altersstruktur 31.12.2019

- 0-19jährig
- 20-39jährig
- 40-64jährig
- 65-79jährig
- 80jährig und älter

| Angabe | Wert |
|--------|------|
| in % | 21.6 |
| in % | 18.6 |
| in % | 38.8 |
| in % | 15.4 |
| in % | 5.7 |

Quelle: BEVO Wohnbevölkerung

Beschäftigte (Voll- und Teilzeit) 2017

- 1. Sektor
- 2. Sektor
- 3. Sektor

| Angabe | Wert |
|--------|------|
| Anzahl | 209 |
| in % | 9.1 |
| in % | 48.8 |
| in % | 42.1 |

Quelle: BFS STATENT Unternehmensstruktur

Wohnungsbau 2017

- Neuerstellte Wohngebäude
- davon Einfamilienhäuser
- Neuerstellte Wohnungen

- mit 1 Zimmer
- mit 2 Zimmer
- mit 3 Zimmer
- mit 4 Zimmer
- mit 5 Zimmer
- mit 6+ Zimmer

| Angabe | Wert |
|--------|------|
| Anzahl | 3 |
| Anzahl | 3 |
| Anzahl | 3 |
| Anzahl | 0 |
| Anzahl | 0 |
| Anzahl | 0 |
| Anzahl | 2 |
| Anzahl | 1 |
| Anzahl | 0 |

Quelle: BFS Bau- und Wohnbaustatistik

Wohnungsbestand Total 2018

Quelle: BFS GWS Gebäude- und Wohnungsstatistik

| Angabe | Wert |
|--------|------|
| Anzahl | 373 |

Leerwohnungsbestand 1.6.2019

- mit 1 Zimmer
- mit 2 Zimmer
- mit 3 Zimmer
- mit 4 Zimmer
- mit 5 Zimmer
- mit 6+ Zimmer

| Angabe | Wert |
|--------|------|
| Anzahl | 4 |
| Anzahl | 0 |
| Anzahl | 0 |
| Anzahl | 0 |
| Anzahl | 1 |
| Anzahl | 1 |
| Anzahl | 2 |

Leerwohnungsziffer

| Angabe | Wert |
|--------|------|
| in % | 1.07 |

Quelle: BFS GWS Leerwohnungsstatistik