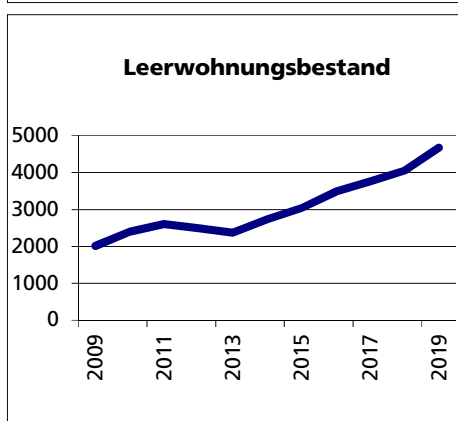
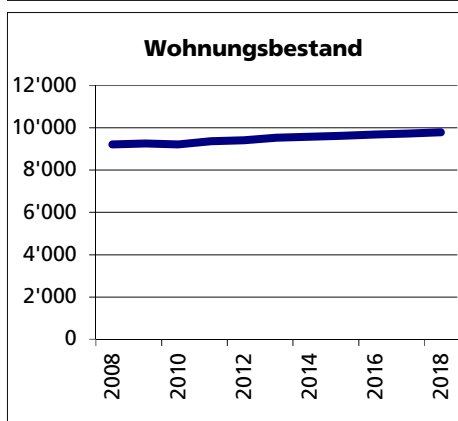
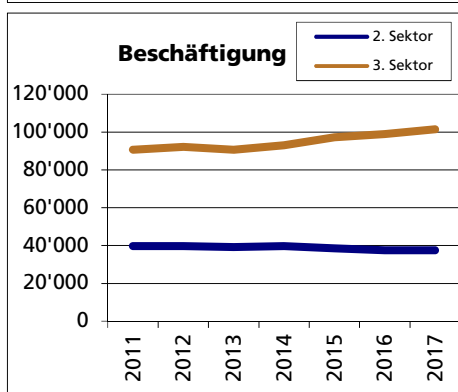
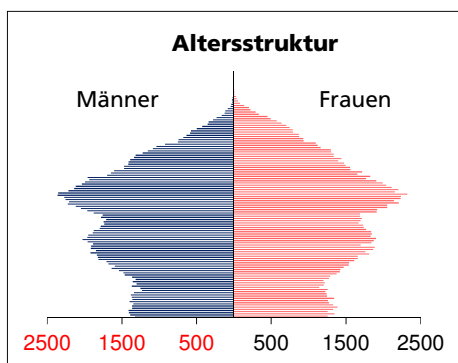


## Kanton Solothurn



### Fläche 2013/2018

	Angabe	Wert
• Wald, Gehölze	in ha	79'038
• Landwirtschaftliche Nutzfläche	in ha	33'835
• Siedlungsfläche	in ha	32'726
• Unproduktive Flächen	in ha	11'624
	in ha	853

Quelle: BFS Arealstatistik

### Ständige Wohnbevölkerung 31.12.2019

	Angabe	Wert
• Frauen	in %	276'469
• Männer	in %	50.0
• Staatsangehörigkeit Ausland	in %	50.0
• Schweizer	in %	23.3
	in %	76.7

### Altersstruktur 31.12.2019

• 0-19jährig	in %	19.0
• 20-39jährig	in %	25.5
• 40-64jährig	in %	35.7
• 65-79jährig	in %	14.3
• 80jährig und älter	in %	5.5

Quelle: BEVO Wohnbevölkerung

### Beschäftigte (Voll- und Teilzeit) 2017

	Angabe	Wert
1. Sektor	in %	143'182
2. Sektor	in %	3.0
3. Sektor	in %	26.2
	in %	70.8

Quelle: BFS STATENT Unternehmensstruktur

### Wohnungsbau 2017

Neuerstellte Wohngebäude	Anzahl	520
davon Einfamilienhäuser	Anzahl	344
Neuerstellte Wohnungen	Anzahl	1'505
• mit 1 Zimmer	Anzahl	27
• mit 2 Zimmer	Anzahl	257
• mit 3 Zimmer	Anzahl	414
• mit 4 Zimmer	Anzahl	461
• mit 5 Zimmer	Anzahl	238
• mit 6+ Zimmer	Anzahl	108

Quelle: BFS Bau- und Wohnbaustatistik

### Wohnungsbestand Total 2018

	Anzahl	137'518
--	--------	---------

Quelle: BFS GWS Gebäude- und Wohnungsstatistik

### Leerwohnungsbestand 1.6.2019

• mit 1 Zimmer	Anzahl	4'674
• mit 2 Zimmer	Anzahl	276
• mit 3 Zimmer	Anzahl	649
• mit 4 Zimmer	Anzahl	1'708
• mit 5 Zimmer	Anzahl	1'407
• mit 6+ Zimmer	Anzahl	439
Leerwohnungsziffer	Anzahl	195
	in %	3.40

Quelle: BFS GWS Leerwohnungsstatistik