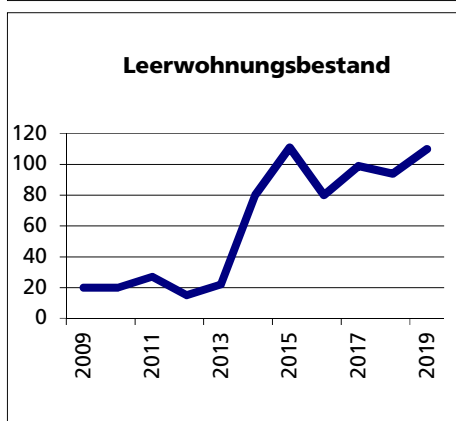
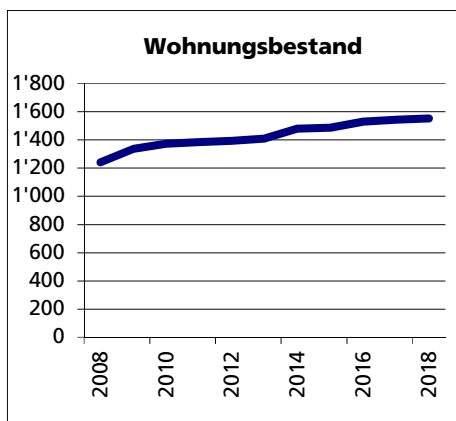
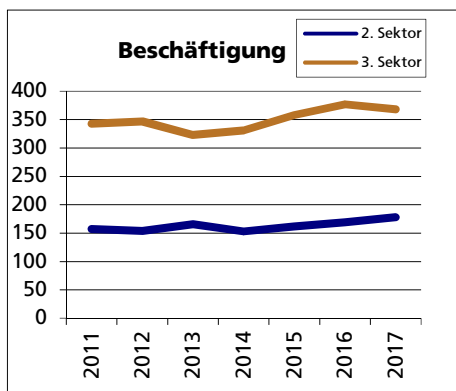
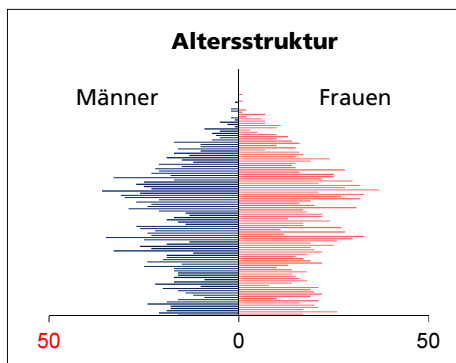




Gemeinde Kappel

Bezirk / Olten



Fläche 2013/2018

- Wald, Gehölze
- Landwirtschaftliche Nutzfläche
- Siedlungsfläche
- Unproduktive Flächen

Angabe	Wert
in ha	513
in ha	246
in ha	160
in ha	105
in ha	2

Quelle: BFS Arealstatistik

Ständige Wohnbevölkerung 31.12.2019

- Frauen
- Männer
- Staatsangehörigkeit Ausland
- Schweizer

Angabe	Wert
Anzahl	3'277
in %	50.6
in %	49.4
in %	22.2
in %	77.8

Altersstruktur 31.12.2019

- 0-19jährig
- 20-39jährig
- 40-64jährig
- 65-79jährig
- 80jährig und älter

Angabe	Wert
in %	20.8
in %	25.5
in %	35.5
in %	14.0
in %	4.1

Quelle: BEVO Wohnbevölkerung

Beschäftigte (Voll- und Teilzeit) 2017

- 1. Sektor
- 2. Sektor
- 3. Sektor

Angabe	Wert
Anzahl	564
in %	3.2
in %	31.6
in %	65.2

Quelle: BFS STATENT Unternehmensstruktur

Wohnungsbau 2017

- Neuerstellte Wohngebäude
- davon Einfamilienhäuser
- Neuerstellte Wohnungen

Anzahl	5
Anzahl	2
Anzahl	10
Anzahl	0
Anzahl	2
Anzahl	3
Anzahl	3
Anzahl	2
Anzahl	0

- mit 1 Zimmer
- mit 2 Zimmer
- mit 3 Zimmer
- mit 4 Zimmer
- mit 5 Zimmer
- mit 6+ Zimmer

Quelle: BFS Bau- und Wohnbaustatistik

Wohnungsbestand Total 2018

Anzahl	1'552
--------	-------

Quelle: BFS GWS Gebäude- und Wohnungsstatistik

Leerwohnungsbestand 1.6.2019

- mit 1 Zimmer
- mit 2 Zimmer
- mit 3 Zimmer
- mit 4 Zimmer
- mit 5 Zimmer
- mit 6+ Zimmer

Anzahl	110
Anzahl	7
Anzahl	13
Anzahl	32
Anzahl	35
Anzahl	17
Anzahl	6

Leerwohnungsziffer

in %	7.09
------	------

Quelle: BFS GWS Leerwohnungsstatistik