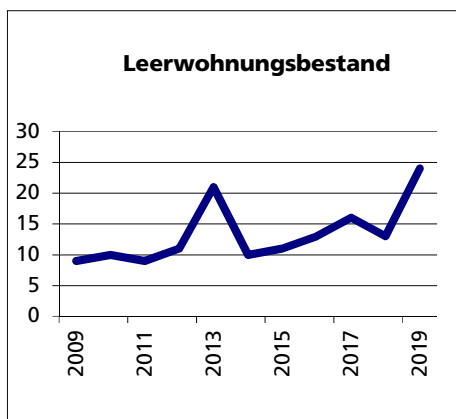
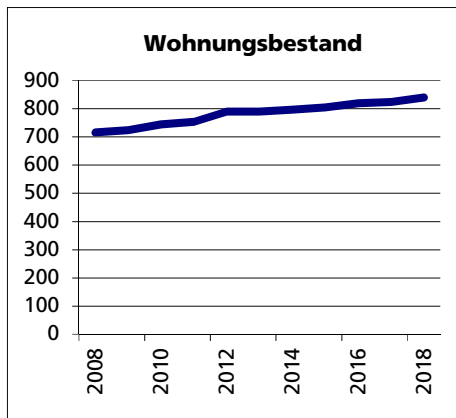
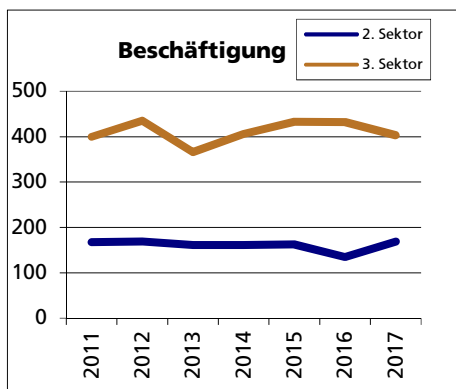
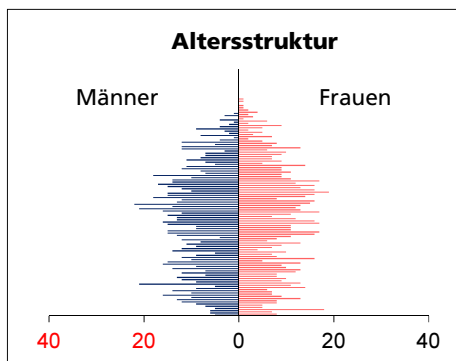




Gemeinde Kestenholz

Bezirk / Gäu



Fläche 2013/2018

- Wald, Gehölze
- Landwirtschaftliche Nutzfläche
- Siedlungsfläche
- Unproduktive Flächen

Angabe	Wert
in ha	861
in ha	326
in ha	443
in ha	89
in ha	3

Quelle: BFS Arealstatistik

Ständige Wohnbevölkerung 31.12.2019

- Frauen
- Männer
- Staatsangehörigkeit Ausland
- Schweizer

Angabe	Wert
Anzahl	1'834
in %	48.9
in %	51.1
in %	7.7
in %	92.3

Altersstruktur 31.12.2019

- 0-19jährig
- 20-39jährig
- 40-64jährig
- 65-79jährig
- 80jährig und älter

Angabe	Wert
in %	21.1
in %	23.1
in %	37.5
in %	13.3
in %	5.1

Quelle: BEVO Wohnbevölkerung

Beschäftigte (Voll- und Teilzeit) 2017

- 1. Sektor
- 2. Sektor
- 3. Sektor

Angabe	Wert
Anzahl	618
in %	7.4
in %	27.3
in %	65.2

Quelle: BFS STATENT Unternehmensstruktur

Wohnungsbau 2017

- Neuerstellte Wohngebäude
- davon Einfamilienhäuser
- Neuerstellte Wohnungen
- mit 1 Zimmer
- mit 2 Zimmer
- mit 3 Zimmer
- mit 4 Zimmer
- mit 5 Zimmer
- mit 6+ Zimmer

Angabe	Wert
Anzahl	4
Anzahl	3
Anzahl	5
Anzahl	0
Anzahl	1
Anzahl	1
Anzahl	1
Anzahl	1
Anzahl	1

Quelle: BFS Bau- und Wohnbaustatistik

Wohnungsbestand Total 2018

Angabe	Wert
Anzahl	840

Quelle: BFS GWS Gebäude- und Wohnungsstatistik

Leerwohnungsbestand 1.6.2019

- mit 1 Zimmer
- mit 2 Zimmer
- mit 3 Zimmer
- mit 4 Zimmer
- mit 5 Zimmer
- mit 6+ Zimmer

Angabe	Wert
Anzahl	24
Anzahl	0
Anzahl	4
Anzahl	8
Anzahl	11
Anzahl	1
Anzahl	0

Leerwohnungsziffer

Angabe	Wert
in %	2.86

Quelle: BFS GWS Leerwohnungsstatistik