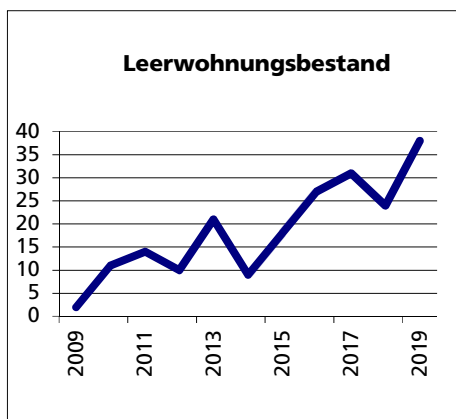
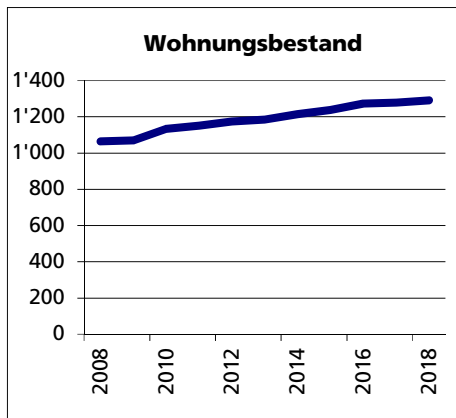
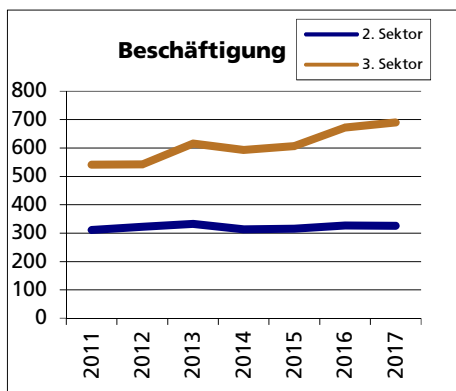
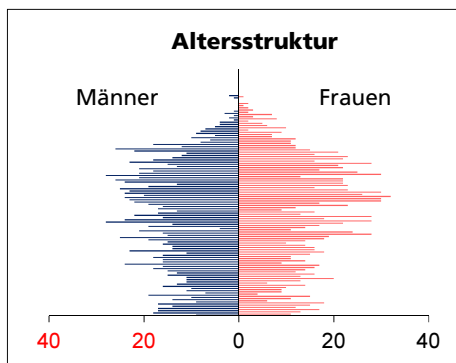




Gemeinde Lohn-Ammannsegg

Bezirk / Wasseramt



Fläche 2013/2018

	Angabe	Wert
• Wald, Gehölze	in ha	132
• Landwirtschaftliche Nutzfläche	in ha	209
• Siedlungsfläche	in ha	110
• Unproduktive Flächen	in ha	1

Quelle: BFS Arealstatistik

Ständige Wohnbevölkerung 31.12.2019

	Angabe	Wert
• Frauen	in %	50.4
• Männer	in %	49.6
• Staatsangehörigkeit Ausland	in %	8.5
• Schweizer	in %	91.5

Altersstruktur 31.12.2019

• 0-19jährig	in %	17.8
• 20-39jährig	in %	22.5
• 40-64jährig	in %	37.4
• 65-79jährig	in %	17.4
• 80jährig und älter	in %	4.9

Quelle: BEVO Wohnbevölkerung

Beschäftigte (Voll- und Teilzeit) 2017

	Angabe	Wert
1. Sektor	in %	1.7
2. Sektor	in %	31.5
3. Sektor	in %	66.7

Quelle: BFS STATENT Unternehmensstruktur

Wohnungsbau 2017

Neuerstellte Wohngebäude	Anzahl	6
davon Einfamilienhäuser	Anzahl	5
Neuerstellte Wohnungen	Anzahl	9
• mit 1 Zimmer	Anzahl	0
• mit 2 Zimmer	Anzahl	1
• mit 3 Zimmer	Anzahl	0
• mit 4 Zimmer	Anzahl	4
• mit 5 Zimmer	Anzahl	0
• mit 6+ Zimmer	Anzahl	4

Quelle: BFS Bau- und Wohnbaustatistik

Wohnungsbestand Total 2018

	Anzahl	1'291
--	--------	-------

Quelle: BFS GWS Gebäude- und Wohnungsstatistik

Leerwohnungsbestand 1.6.2019

• mit 1 Zimmer	Anzahl	0
• mit 2 Zimmer	Anzahl	0
• mit 3 Zimmer	Anzahl	16
• mit 4 Zimmer	Anzahl	13
• mit 5 Zimmer	Anzahl	8
• mit 6+ Zimmer	Anzahl	1
Leerwohnungsziffer	in %	2.94

Quelle: BFS GWS Leerwohnungsstatistik